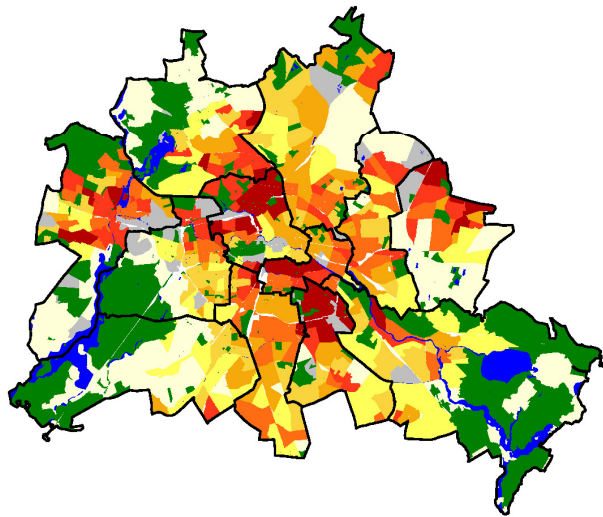


Gesundheitsberichterstattung Berlin Spezialbericht

Sozialstrukturatlas Berlin 2008



Ein Instrument der quantitativen, interregionalen und intertemporalen Sozialraumanalyse und -planung

Sozialstrukturatlas Berlin 2008 - Kartenanhang Bezirke

Zur Umfangsreduzierung des Sozialstrukturatlases Berlin 2008 sowie für die computergestützte Nutzung des vielfältigen Datenmaterials sind alle Berechnungsergebnisse und -grundlagen der Sozialstrukturberechnungen 2008 als umfangreiche Anhänge in Dateiform aufbereitet worden und werden im Gesundheits- und Sozialinformationssystem (GSI, siehe untenstehenden Link) der Senatsverwaltung für Gesundheit, Umwelt und Verbraucherschutz als separate Dokumente für den direkten Zugriff im Internet bereitgestellt. Da die Sozialstrukturberechnungen 2008 für vier Berliner Raumebenen (Bezirke, sowie Prognoseräume, Bezirksregionen und Planungsräume der lebensweltlich orientierten Räume - LOR) vorliegen und für jede Raumebene sowohl ein Tabellenanhang als auch ein Kartenanhang erarbeitet wurde, komplettieren insgesamt acht verschiedene Anhänge den Sozialstrukturatlas Berlin 2008.

Der vorliegende Kartenanhang Bezirke stellt alle Sozialindex- und Indikatorenwerte der Sozialstrukturberechnungen 2008 für die Bezirksebene in Form einer PDF-Datei mit 69 Berlinkarten zur Information und computergestützten Nachnutzung zur Verfügung. Die den Berlinkarten zugrunde liegenden Index- und Indikatorwerte finden sich im zugehörigen Tabellenanhang (Sozialstrukturatlas Berlin 2008 - Tabellenanhang Bezirke) und können anhand des in der Karte angegebenen Bezirksnamens zugeordnet werden. Der Tabellenanhang Bezirke kann dem GSI mit Hilfe des unten stehenden Links im Internet entnommen werden.

Neben diesem Vorblatt beinhaltet die vorliegende PDF-Datei ein verlinktes Inhaltsverzeichnis und je eine Berlinkarte zu den Bezirkswerten für alle berechneten Sozialindexwerte und den bei den Sozialstrukturberechnungen 2008 berücksichtigten Indikatoren.

In den Berlinkarten wird der jeweilige Bezirkswert anhand einer gleichverteilten Schichtung (5 Schichten) farblich dargestellt, wobei identische Werte auch bei Werteballungen an Schichtgrenzen immer der gleichen Schicht zugeordnet werden. In der Kartenlegende wird zu jeder Schicht die Farbe, die Schichtnummer, der zugehörige Wertebereich sowie die Anzahl, der zur Schicht zugeordneten Bezirke, aufgeführt. Nur bei der Berlinkarte zur Kategorie wurde keine Schichtung vorgenommen, da hier die vier möglichen Kategoriewerte direkt durch vier verschiedene Farbtöne dargestellt werden.

Bei den Berlinkarten der Sozialindizes stehen dunkelrote Einfärbungen für ungünstige (negative) und hellgelbe Einfärbungen für günstige (positive) Indexwerte, während bei den Berlinkarten der den Sozialstrukturberechnungen zugrundeliegenden Indikatoren hellgelbe Einfärbungen auf besonders kleine und dunkelrote Einfärbungen auf besonders große Anteile hinweisen. Orange Farbtöne markieren den Berliner Durchschnitt.

[Inhaltsverzeichnis dieses Anhangs](#)

[GSI-Zugriff auf den Sozialstrukturatlas Berlin mit allen Anhängen im Internet](#)

Sozialstrukturatlas Berlin 2008 - Kartenanhang Bezirke

Übersicht der Karten

Beschreibung	Datenquelle	Seite
Vorblatt mit allgemeinen Hinweisen und speziellen Erklärungen		1
Das gerade angezeigte Kartenverzeichnis		2-4
Sozialindex I 2008		5
Sozialindex II 2008		6
Sozialstatus 2008		7
Sozialindex (Δ) R		8
Kategorie (Kombination aus Sozialindex I 2008 und Sozialindex (Δ) R 2008)		9
Indikator I 01: Männer an der Bevölkerung am 31.12.2006	Einwohnerregister	10
Indikator I 02: Personen im Alter von unter 6 Jahren an der Bevölkerung am 31.12.2006	Einwohnerregister	11
Indikator I 03: Personen im Alter von 6 - 17 Jahren an der Bevölkerung am 31.12.2006	Einwohnerregister	12
Indikator I 04: Personen im Alter von 18 - 34 Jahren an der Bevölkerung am 31.12.2006	Einwohnerregister	13
Indikator I 05: Personen im Alter von 35 - 64 Jahren an der Bevölkerung am 31.12.2006	Einwohnerregister	14
Indikator I 06: Personen von 65 und mehr Jahren an der Bevölkerung am 31.12.2006	Einwohnerregister	15
Indikator I 08: Ausländische Personen an der Bevölkerung (ohne EU-Ausländer) am 31.12.2006	Einwohnerregister	16
Indikator I 09: Ausländische Kinder und Jugendliche an der Bevölkerung (unter 18 Jahre) am 31.12.2006	Einwohnerregister	17
Indikator I 10: 1-Personen-Haushalte im Alter unter 65 Jahren an allen Haushalten im Jahr 2006	Mikrozensus	18
Indikator I 11: Haushaltsgröße im Jahr 2006	Mikrozensus	19
Indikator I 12: Alleinerziehende Haushalte mit minderjährigen Kindern an Familien mit Kindern unter 18 Jahren im Jahr 2006	Mikrozensus	20
Indikator I 13: Wanderungsvolumen je 1.000 der Bevölkerung am 31.12.2006	Einwohnerregister	21
Indikator I 14: Wanderungssaldo je 1.000 der Bevölkerung am 31.12.2006	Einwohnerregister	22
Indikator I 15: Wanderungssaldo mit dem engeren Verflechtungsraum je 1.000 der Bevölkerung am 31.12.2006	Einwohnerregister	23
Indikator I 16: Wanderungssaldo der ausländischen Bevölkerung je 1.000 der ausländischen Bevölkerung am 31.12.2006	Einwohnerregister	24
Indikator I 17: Wanderungssaldo der Kinder je 1.000 der Bevölkerung (unter 6 Jahre) am 31.12.2006	Einwohnerregister	25
Indikator I 18: Bevölkerungsdichte / Einwohner je Hektar Siedlungsfläche am 30.06.2006	Regionales Bezugssystem, Einwohnerregister	26
Indikator I 19: Einfache Wohnlage im Jahr 2005	Mietspiegel, Regionales Bezugssystem	27
Indikator II 01: Personen mit Volks-/Hauptschulabschluss an der Bevölkerung im Jahr 2006	Mikrozensus	28
Indikator II 02: Personen mit (Fach-)Hochschulreife an der Bevölkerung im Jahr 2006	Mikrozensus	29
Indikator II 03: Personen ohne beruflichen Ausbildungsabschluss an der Bevölkerung im Jahr 2006	Mikrozensus	30
Indikator II 04: Personen mit (Fach-)Hochschulabschluss an der Bevölkerung im Jahr 2006	Mikrozensus	31
Indikator III 01: Abhängig zivile Erwerbstätige (15 - 64 Jahre) an Erwerbspersonen insgesamt im Jahr 2006	Mikrozensus	32
Indikator III 02: Arbeiter an den Erwerbstätigen (15 - 64 Jahre) im Jahr 2006	Mikrozensus	33
Indikator III 03: Angestellte an den Erwerbstätigen (15 - 64 Jahre) im Jahr 2006	Mikrozensus	34
Indikator III 04: Beamte/Richter an den Erwerbstätigen (15 - 64 Jahre) im Jahr 2006	Mikrozensus	35
Indikator III 05: Selbstständige und mithelfende Familienangehörige an den Erwerbstätigen (15 - 64 Jahre) im Jahr 2006	Mikrozensus	36

Sozialstrukturatlas Berlin 2008 - Kartenanhang Bezirke

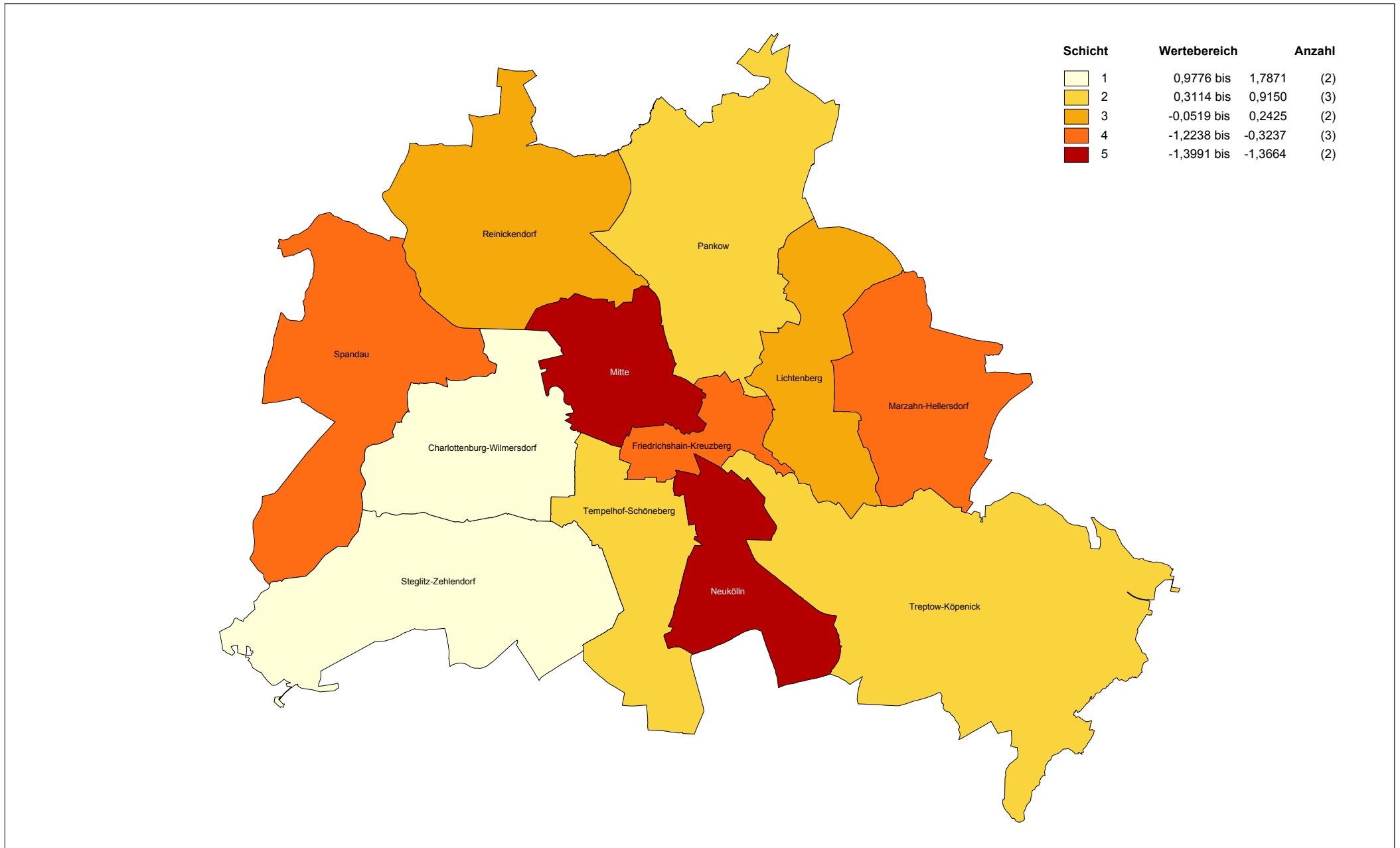
Übersicht der Karten

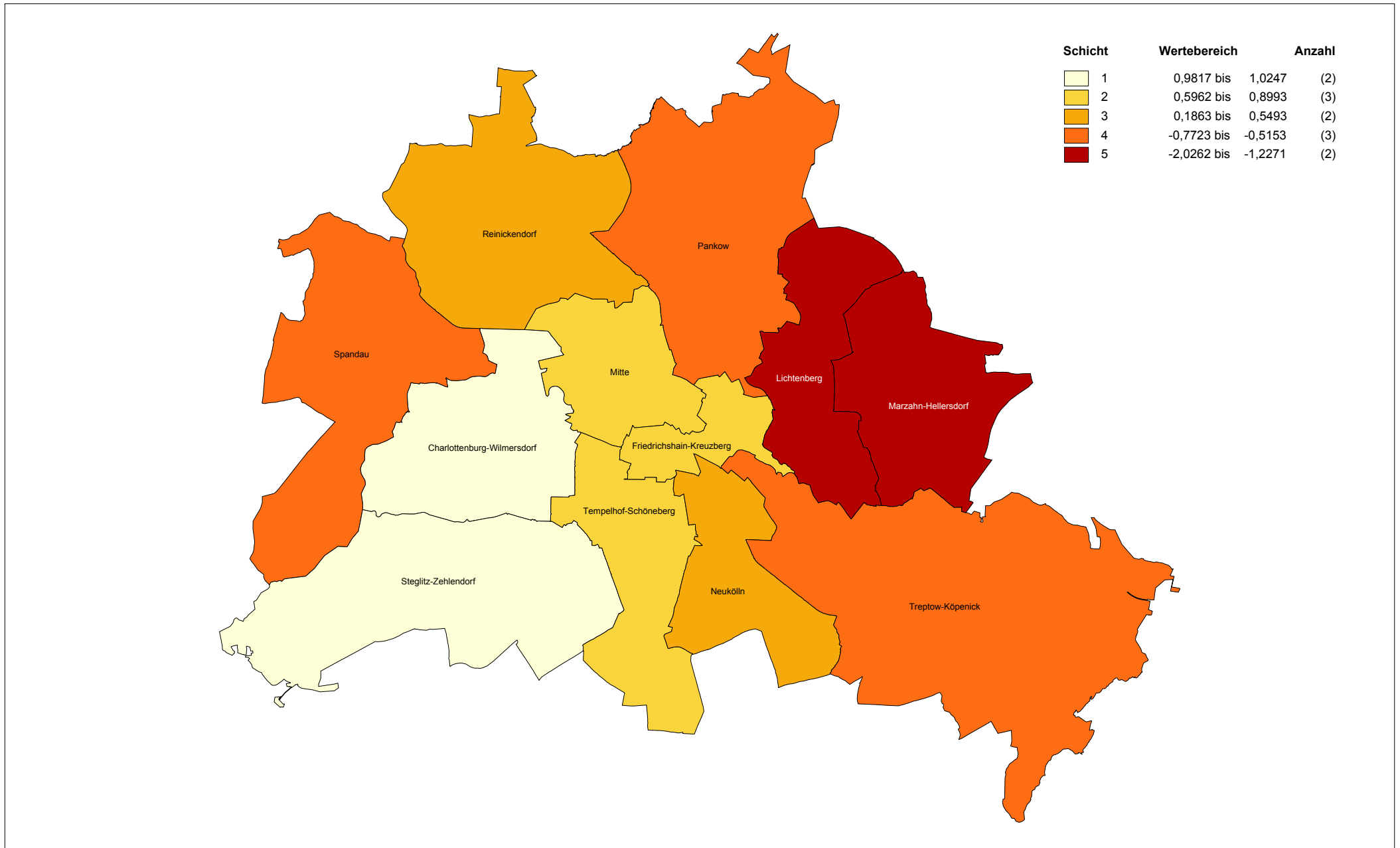
Beschreibung	Datenquelle	Seite
Indikator III 06: Sozialversicherungspflichtig Beschäftigte an der Bevölkerung (15 - 64 Jahre) am 31.12.2006	Arbeitsmarktdaten (Datenpool, Arbeitsmarktdaten, Basis: voraggregierte Daten), Einwohnerregister	37
Indikator III 07: Arbeitslosenquote (Arbeitslose an den abhängig zivilen Erwerbspersonen) am 31.12.2006	Arbeitsmarktdaten (Datenpool, Arbeitsmarktdaten, Basis: voraggregierte Daten), Mikrozensus	38
Indikator III 08: Arbeitslosenquote (Arbeitslose an den abhängig zivilen Erwerbspersonen) nach SGB III am 31.12.2006	Arbeitsmarktdaten (Datenpool, Arbeitsmarktdaten, Basis: voraggregierte Daten), Mikrozensus	39
Indikator III 09: Arbeitslose nach SGB III an der Bevölkerung (15 - 64 Jahre) am 31.12.2006	Arbeitsmarktdaten (Datenpool, Arbeitsmarktdaten, Basis: voraggregierte Daten), Einwohnerregister	40
Indikator III 10: Arbeitslose Ausländer nach SGB III an der ausländischen Bevölkerung (15 - 64 Jahre) am 31.12.2006	Arbeitsmarktdaten (Datenpool, Arbeitsmarktdaten, Basis: voraggregierte Daten), Einwohnerregister	41
Indikator III 11: Langzeitarbeitslose nach SGB III an der Bevölkerung (15 - 64 Jahre) am 31.12.2006	Arbeitsmarktdaten (Datenpool, Arbeitsmarktdaten, Basis: voraggregierte Daten), Einwohnerregister	42
Indikator III 12: Arbeitslose Jugendliche (unter 25 Jahre) nach SGB III an der Bevölkerung 15 - 24 Jahre am 31.12.2006	Arbeitsmarktdaten (Datenpool, Arbeitsmarktdaten, Basis: voraggregierte Daten), Einwohnerregister	43
Indikator III 13: Arbeitslosenquote (Arbeitslose an den abhängig zivilen Erwerbspersonen) nach SGB II am 31.12.2006	Arbeitsmarktdaten (Datenpool, Arbeitsmarktdaten, Basis: voraggregierte Daten), Mikrozensus	44
Indikator III 14: Arbeitslose nach SGB II an der Bevölkerung (15 - 64 Jahre) am 31.12.2006	Arbeitsmarktdaten (Datenpool, Arbeitsmarktdaten, Basis: voraggregierte Daten), Einwohnerregister	45
Indikator III 15: Arbeitslose Ausländer nach SGB II an der ausländischen Bevölkerung (15 - 64 Jahre) am 31.12.2006	Arbeitsmarktdaten (Datenpool, Arbeitsmarktdaten, Basis: voraggregierte Daten), Einwohnerregister	46
Indikator III 16: Langzeitarbeitslose nach SGB II an der Bevölkerung (15 - 64 Jahre) am 31.12.2006	Arbeitsmarktdaten (Datenpool, Arbeitsmarktdaten, Basis: voraggregierte Daten), Einwohnerregister	47
Indikator III 17: Arbeitslose Jugendliche (unter 25 Jahre) nach SGB II an der Bevölkerung 15 - 24 Jahre am 31.12.2006	Arbeitsmarktdaten (Datenpool, Arbeitsmarktdaten, Basis: voraggregierte Daten), Einwohnerregister	48
Indikator IV 01: Mittleres Haushaltsnettoeinkommen in Euro im Jahr 2006	Mikrozensus	49
Indikator IV 02: Mittleres Pro-Kopf-Einkommen in Euro im Jahr 2006	Mikrozensus	50
Indikator IV 03: Armutsquote im Jahr 2006	Mikrozensus	51
Indikator IV 04: Personen mit Einkommen unter 700 Euro an der Bevölkerung im Jahr 2006	Mikrozensus	52
Indikator IV 05: Reichumsquote im Jahr 2006	Mikrozensus	53
Indikator IV 06: Leistungsempfänger SGB III (ALG I-Empf.) an der Bevölkerung (15 - 64 Jahre) am 31.12.2006	Arbeitsmarktdaten (Datenpool, Arbeitsmarktdaten, Basis: voraggregierte Daten), Einwohnerregister	54
Indikator IV 07: Erwerbsfähige Hilfebedürftige SGB II (ALG II-Empf.) an der Bevölkerung (15 - 64 Jahre) am 31.12.2006	Arbeitsmarktdaten (Datenpool, Arbeitsmarktdaten, Basis: Mikrodaten), Einwohnerregister	55
Indikator IV 08: Nichterwerbsfähige Hilfebedürftige SGB II an der Bevölkerung (unter 15 Jahre) am 31.12.2006	Arbeitsmarktdaten (Datenpool, Arbeitsmarktdaten, Basis: Mikrodaten), Einwohnerregister	56

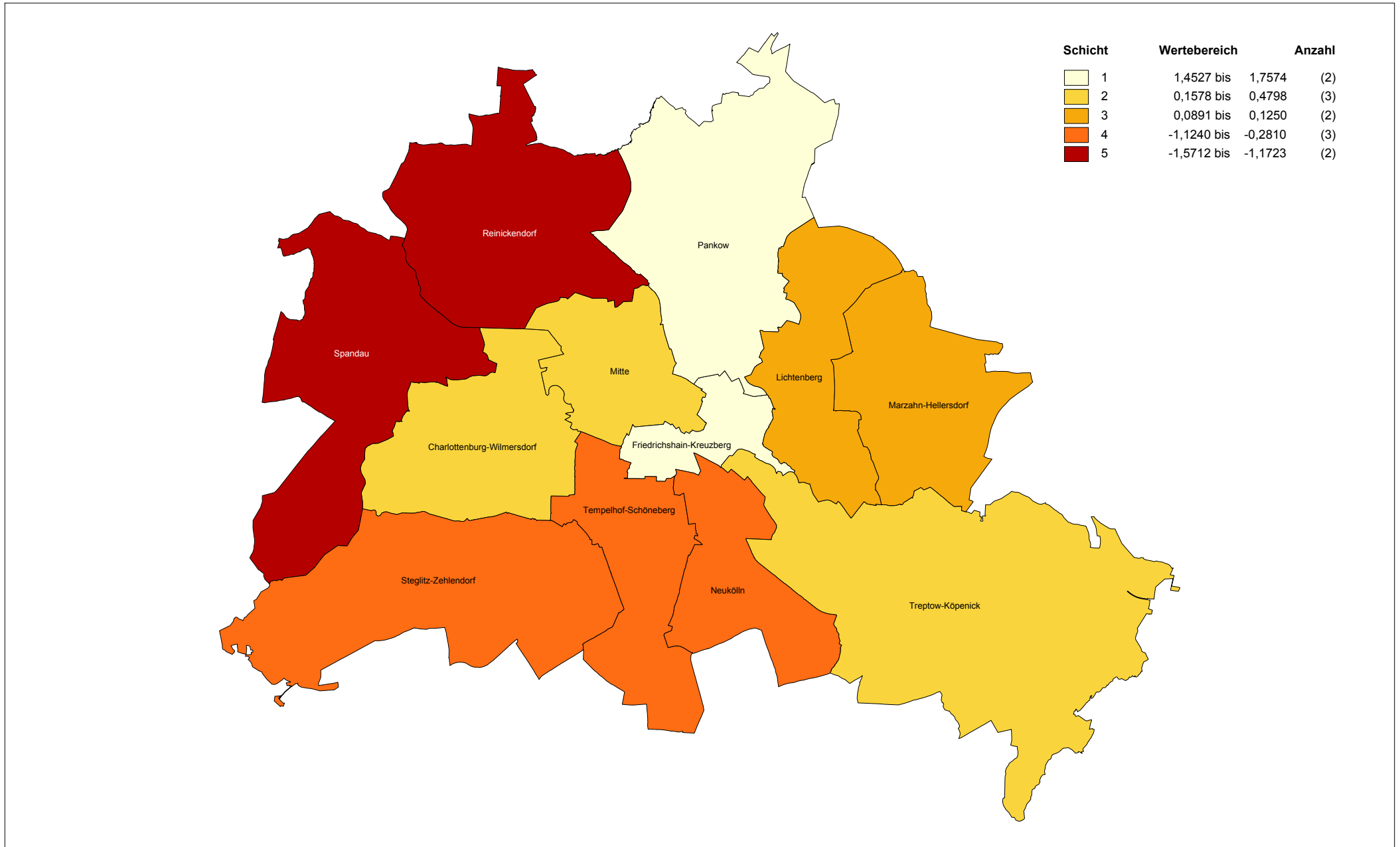
Sozialstrukturatlas Berlin 2008 - Kartenanhang Bezirke

Übersicht der Karten

Beschreibung	Datenquelle	Seite
Indikator IV 09: Nichterwerbsfähige Hilfebedürftige SGB II an der Bevölkerung (unter 65 Jahre) am 31.12.2006	Arbeitsmarktdaten (Datenpool, Arbeitsmarktdaten, Basis: Mikrodaten), Einwohnerregister	57
Indikator IV 10: Alleinerziehende SGB II Empfänger (ALG II-Empf.) an Familien mit Kindern unter 18 Jahren am 31.12.2006	Arbeitsmarktdaten (Datenpool, Arbeitsmarktdaten, Basis: Mikrodaten), Mikrozensus	58
Indikator IV 11: Sozialhilfeempfänger (Hilfe zum Lebensunterhalt außerhalb von Einrichtungen) an der Bevölkerung am 31.12.2006	Sozialhilfestatistik, Einwohnerregister	59
Indikator IV 12: Sozialhilfeempfänger (Hilfe zum Lebensunterhalt außerhalb von Einrichtungen) an der Bevölkerung (unter 15 Jahre) am 31.12.2006	Sozialhilfestatistik, Einwohnerregister	60
Indikator IV 13: Empfänger von Grundsicherung SGB XII (außerhalb von Einrichtungen) an der Bevölkerung (18 - 64 Jahre) am 31.12.2006	Sozialhilfestatistik, Einwohnerregister	61
Indikator IV 14: Empfänger von Grundsicherung SGB XII (außerhalb von Einrichtungen) an der Bevölkerung (ab 65 Jahre) am 31.12.2006	Sozialhilfestatistik, Einwohnerregister	62
Indikator IV 15: Personen mit überwiegendem Lebensunterhalt aus Rente/Pension an der Bevölkerung im Jahr 2006	Mikrozensus	63
Indikator V 01: Mittlere Lebenserwartung (in Jahren) 2004 - 2006 (zusammengefasst)	Bevölkerungsstatistik	64
Indikator V 02: Säuglingssterblichkeit 2004 - 2006 (zusammengefasst) - je 1.000 Lebendgeborene	Bevölkerungsstatistik	65
Indikator V 03: Vorzeitige Sterblichkeit (0 - 64 Jahre) 2004 - 2006 (zusammengefasst) - je 100.000 / Eurobevölkerung alt	Todesursachen-, Bevölkerungsstatistik	66
Indikator V 04: Vorzeitige Sterblichkeit an bösartigen Neubildungen (0 - 64 Jahre) 2004 - 2006 (zusammengefasst) - je 100.000 / Eurobevölkerung alt	Todesursachen-, Bevölkerungsstatistik	67
Indikator V 05: Vermeidbare Sterblichkeit an bösartigen Neubildungen der Bronchien und der Lunge (15 - 64 Jahre) 2004 - 2006 (zusammengefasst) - je 100.000 / Eurobevölkerung alt	Todesursachen-, Bevölkerungsstatistik	68
Indikator V 06: Vermeidbare Sterblichkeit an ischämischen Herzkrankheiten (35 - 64 Jahre) 2004 - 2006 (zusammengefasst) - je 100.000 / Eurobevölkerung alt	Todesursachen-, Bevölkerungsstatistik	69
Indikator V 07: Neuerkrankungsrate an bösartigen Neubildungen insgesamt 2003 - 2005 (zusammengefasst) - je 100.000 / Eurobevölkerung alt	Gemeinsames Krebsregister	70
Indikator V 08: Neuerkrankungsrate an tabakassoziierten bösartigen Neubildungen insgesamt 2003 - 2005 (zusammengefasst) - je 100.000 / Eurobevölkerung alt	Gemeinsames Krebsregister	71
Indikator V 09: Anteil Raucher an der Bevölkerung im Jahr 2005	Mikrozensus	72
Indikator V 10: Neuerkrankungsrate an offener Lungentuberkulose 2004 - 2006 (zusammengefasst) - je 100.000 / Eurobevölkerung alt	Jahresstatistik der meldepflichtigen Krankheiten, Bevölkerungsstatistik	73

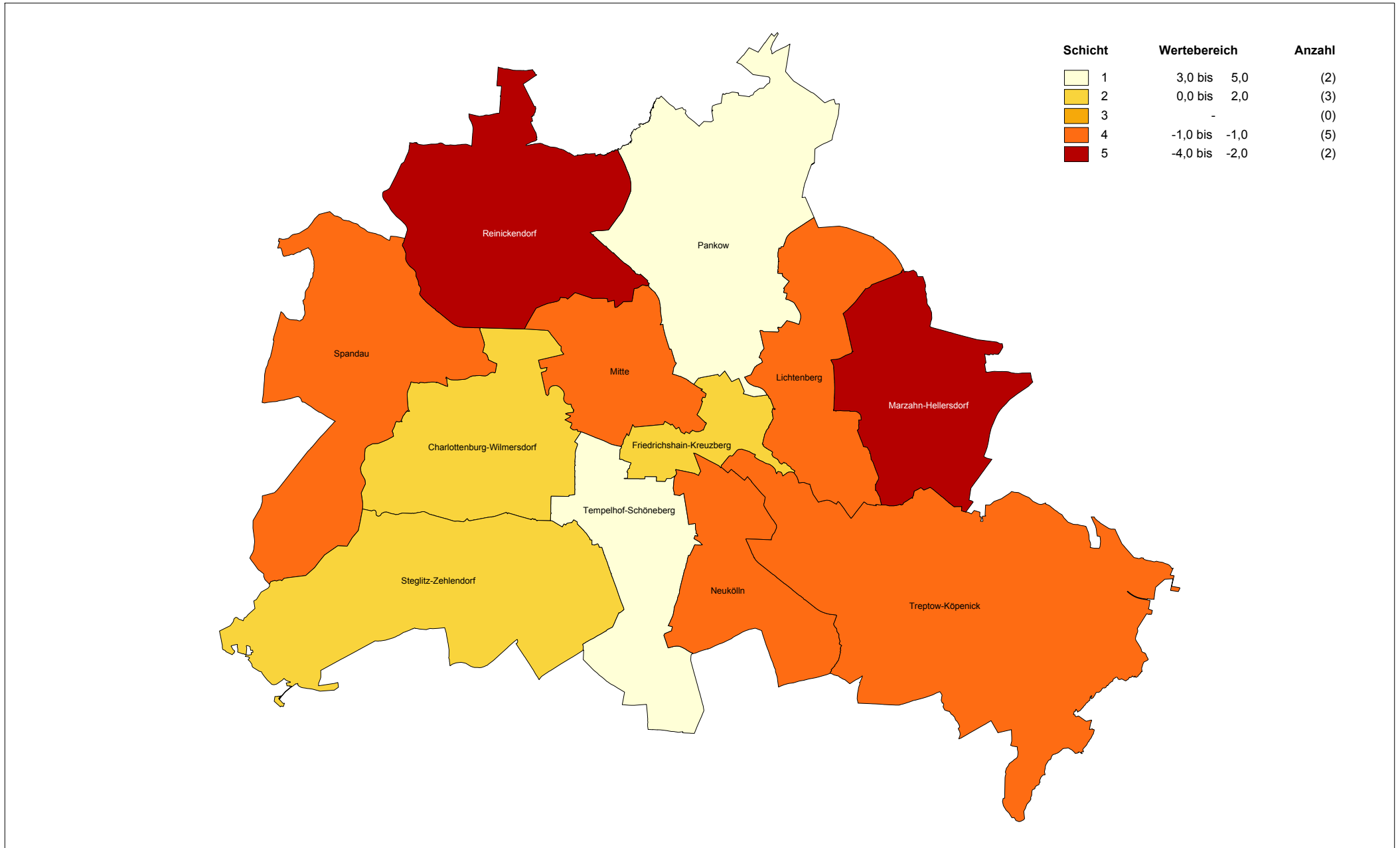


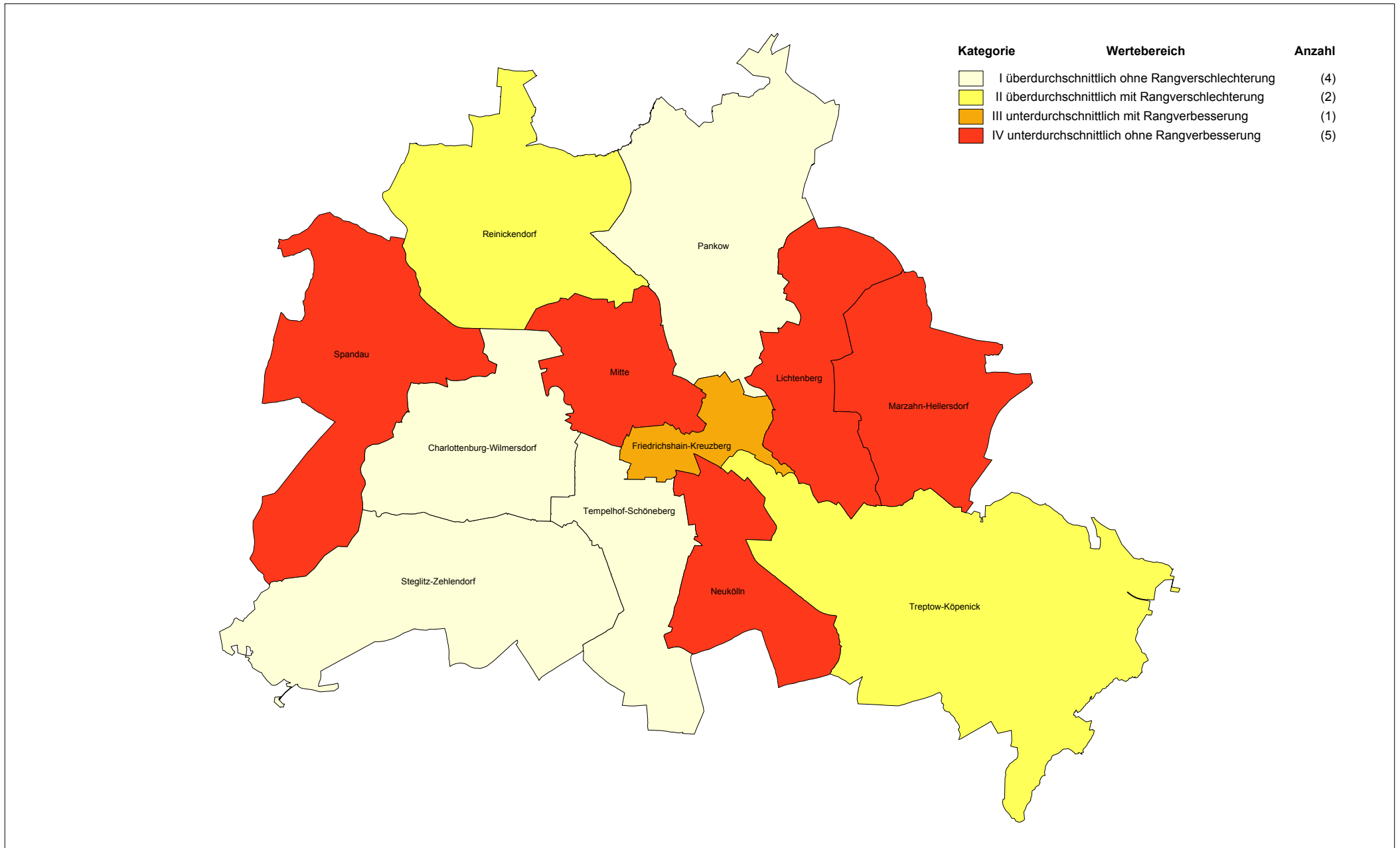




Sozialstrukturatlas Berlin 2008 - Kartenanhang Bezirke

Sozialindex (Δt) R 2008 auf der Ebene der Bezirke / Karte

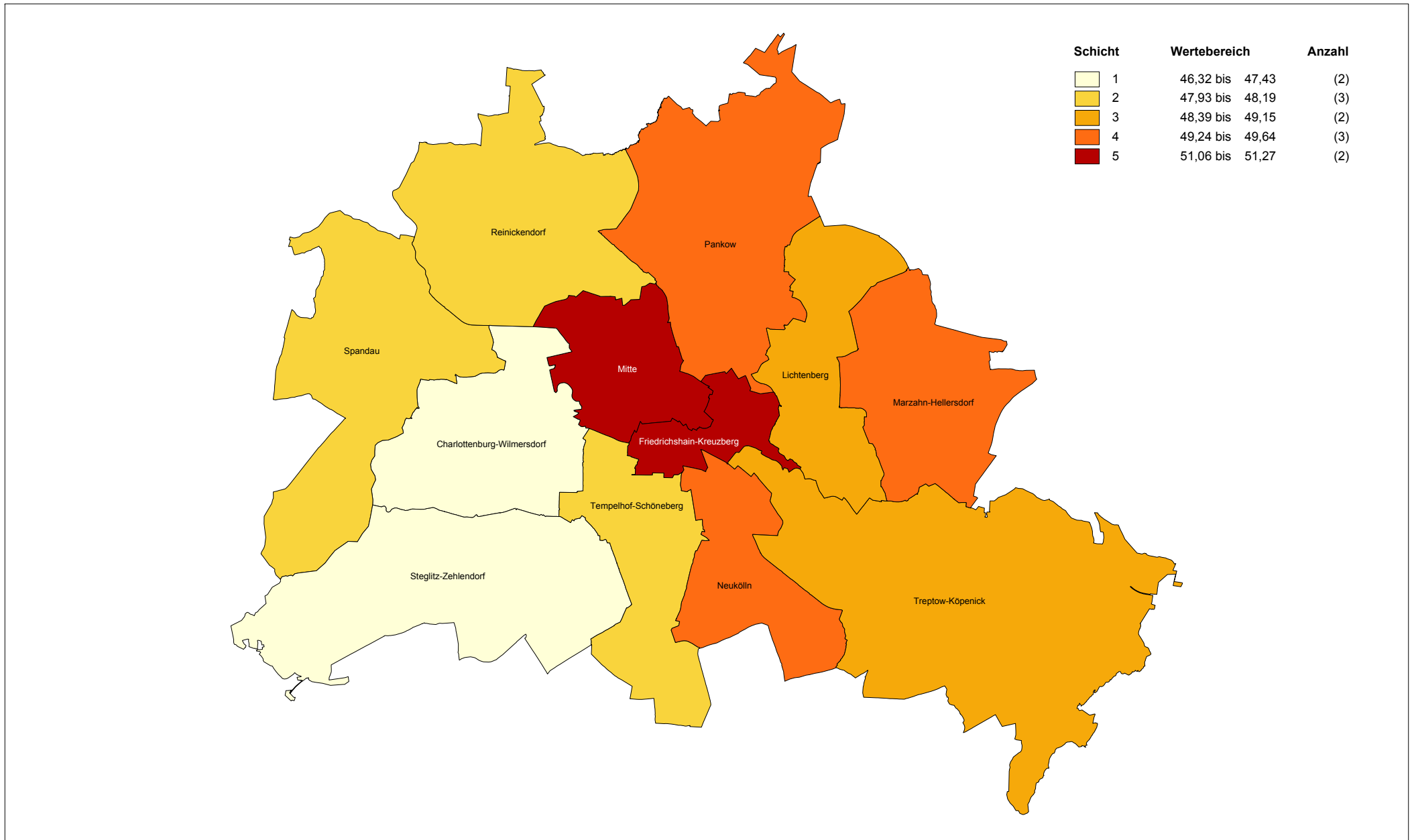




Sozialstrukturatlas Berlin 2008 - Kartenanhang Bezirke

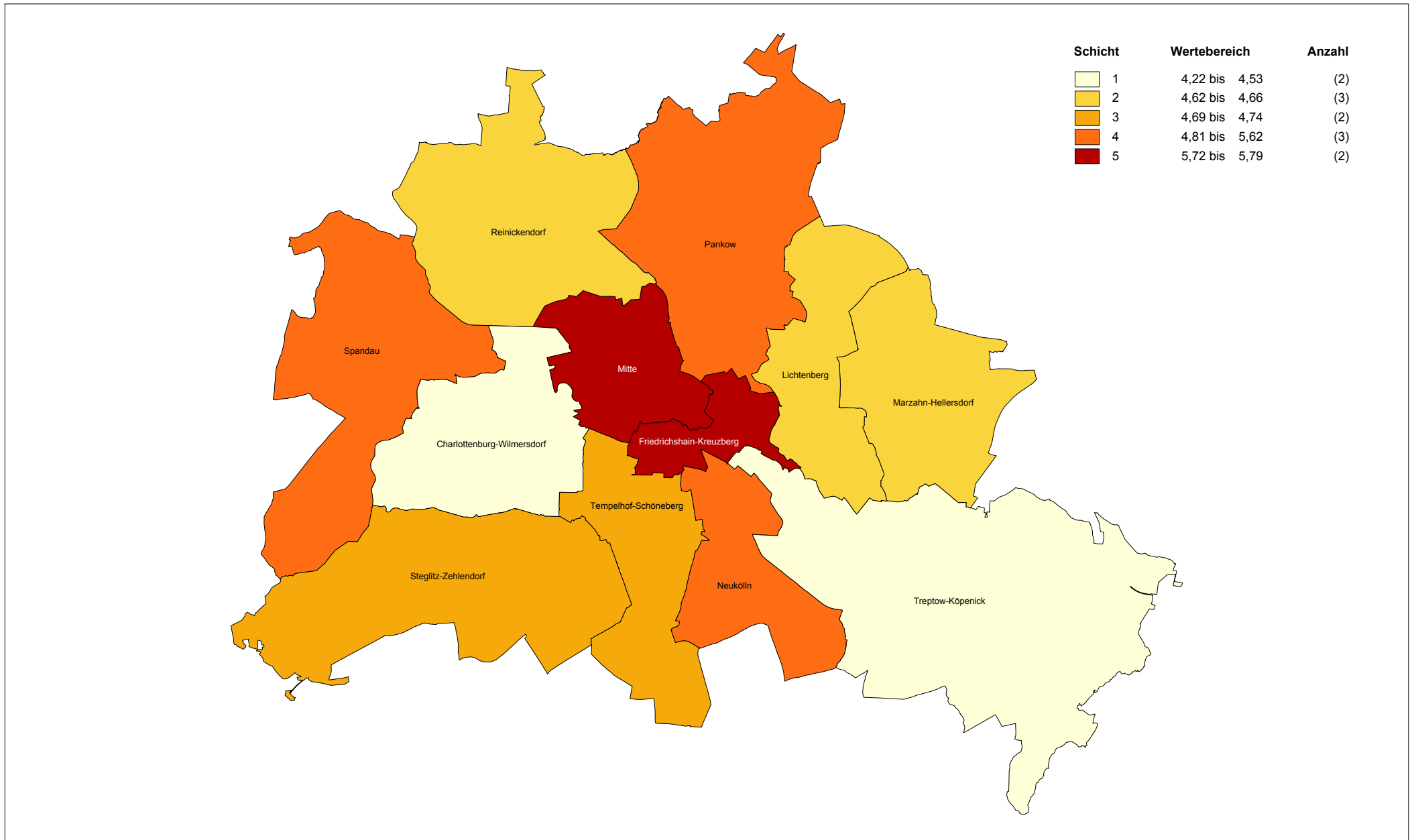
Indikator: I 01

Männer an der Bevölkerung am 31.12.2006 (Einwohnerregister) auf der Ebene der Bezirke / Karte



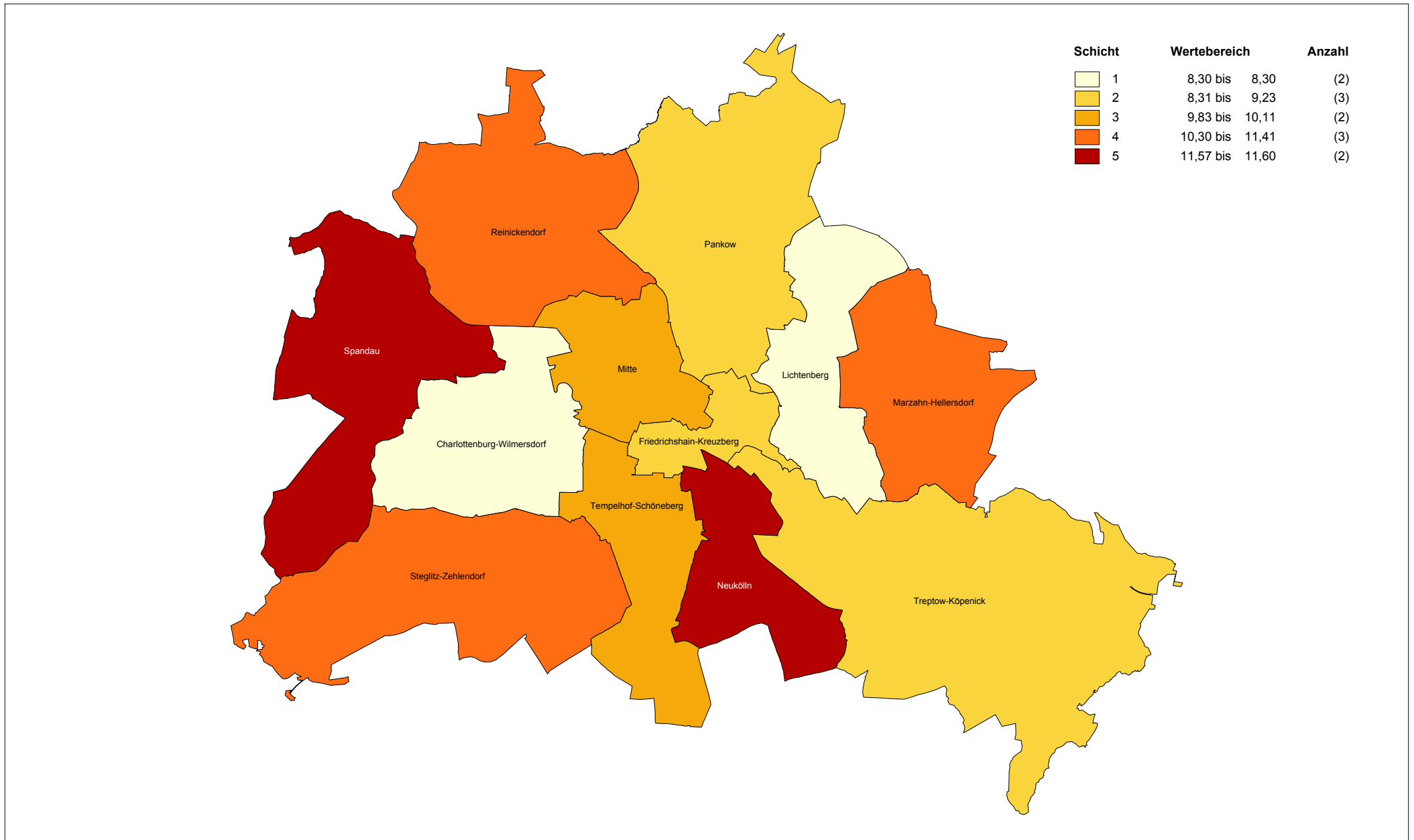
Indikator: I 02

Personen im Alter von unter 6 Jahren an der Bevölkerung am 31.12.2006 (Einwohnerregister) auf der Ebene der Bezirke / Karte



Indikator: I 03

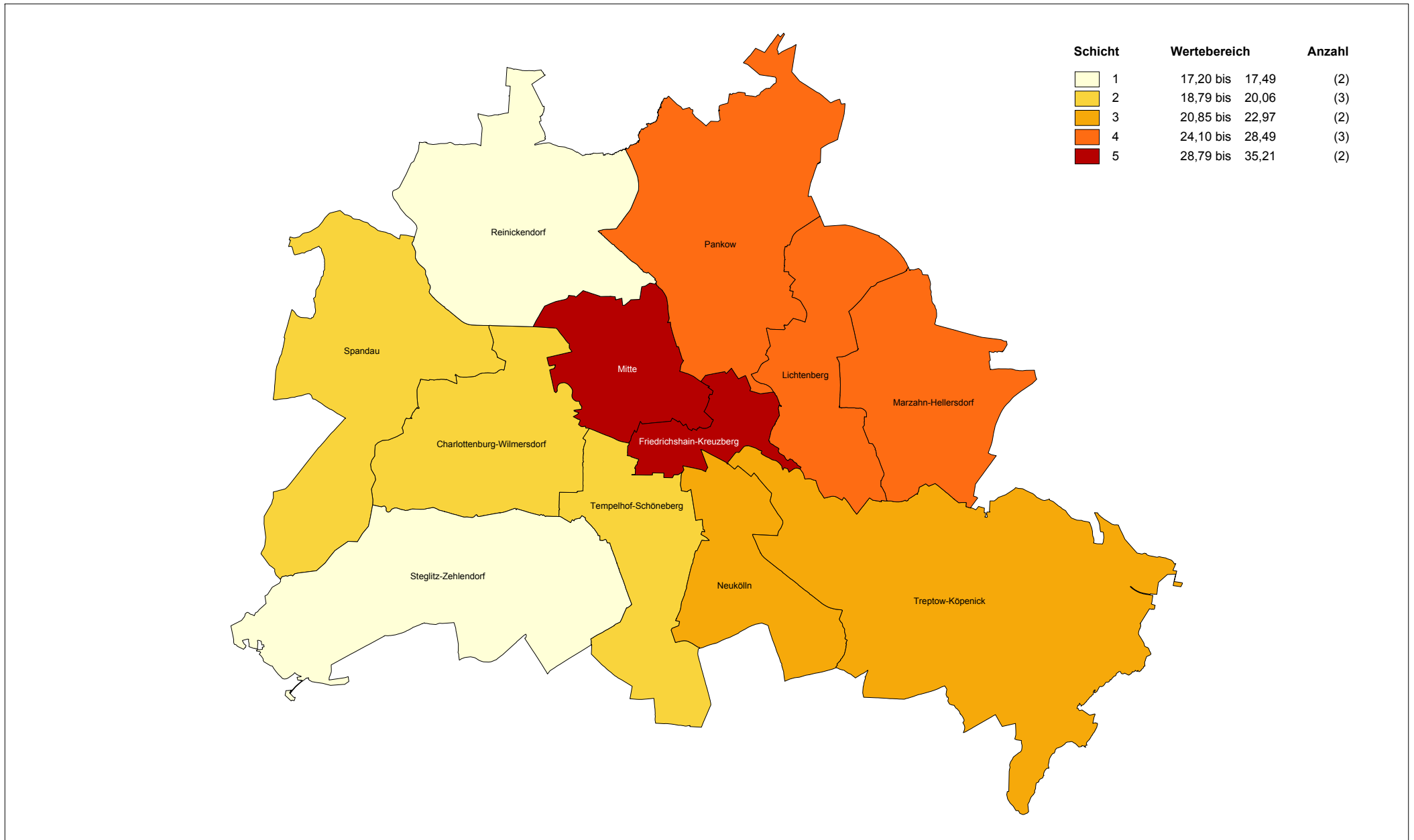
Personen im Alter von 6 - 17 Jahren an der Bevölkerung am 31.12.2006 (Einwohnerregister) auf der Ebene der Bezirke / Karte



Sozialstrukturatlas Berlin 2008 - Kartenanhang Bezirke

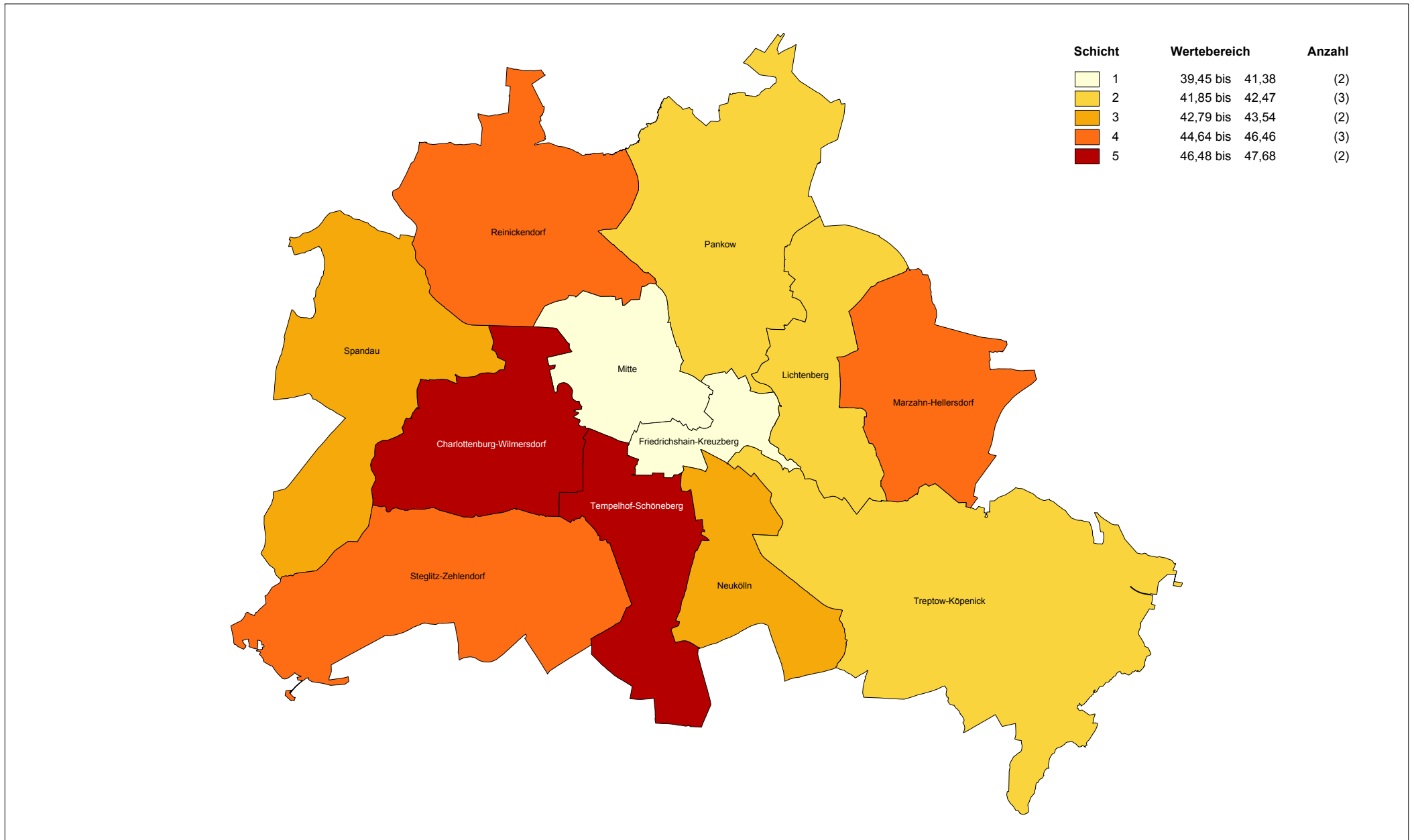
Indikator: I 04

Personen im Alter von 18 - 34 Jahren an der Bevölkerung am 31.12.2006 (Einwohnerregister) auf der Ebene der Bezirke / Karte



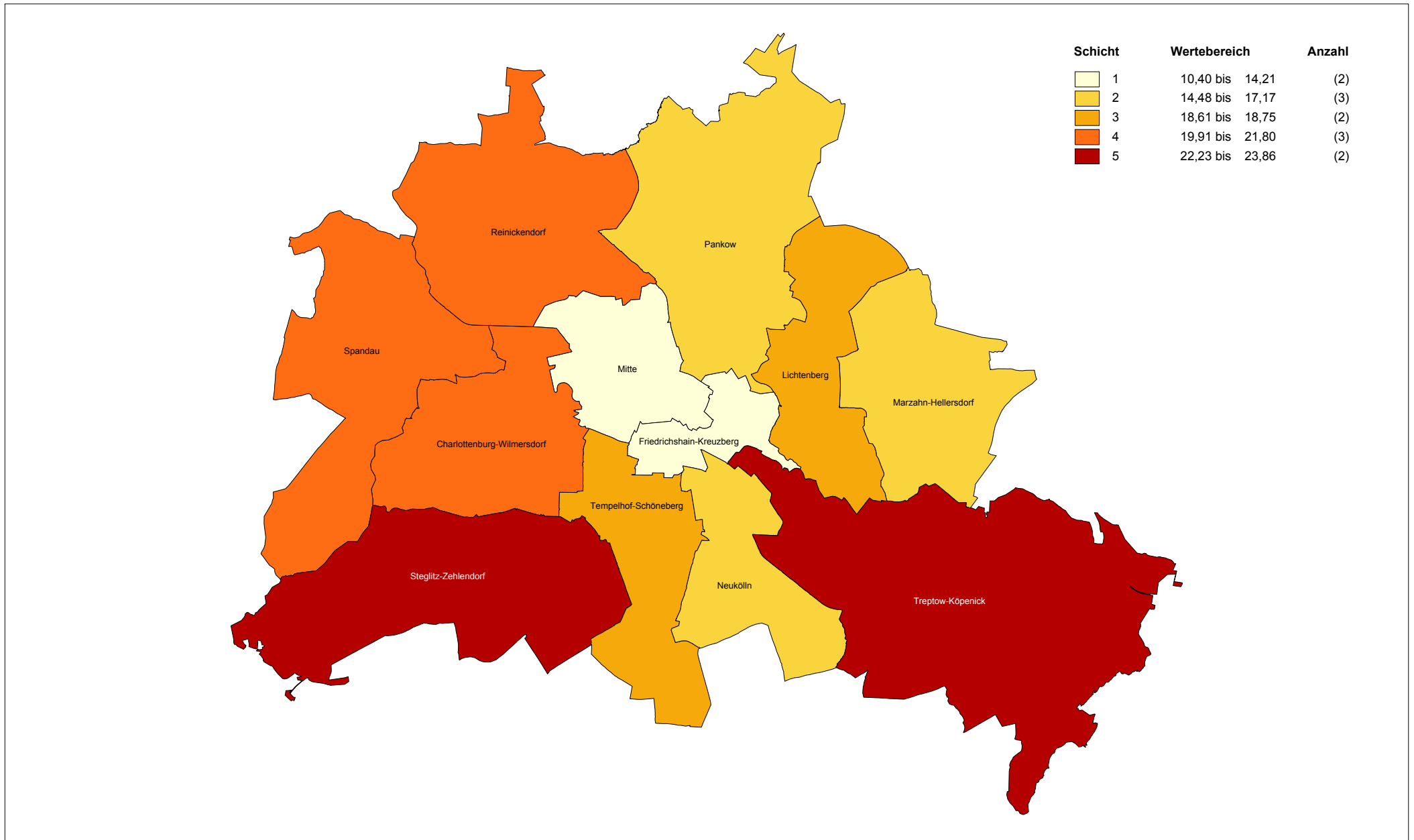
Indikator: I 05

Personen im Alter von 35 - 64 Jahren an der Bevölkerung am 31.12.2006 (Einwohnerregister) auf der Ebene der Bezirke / Karte



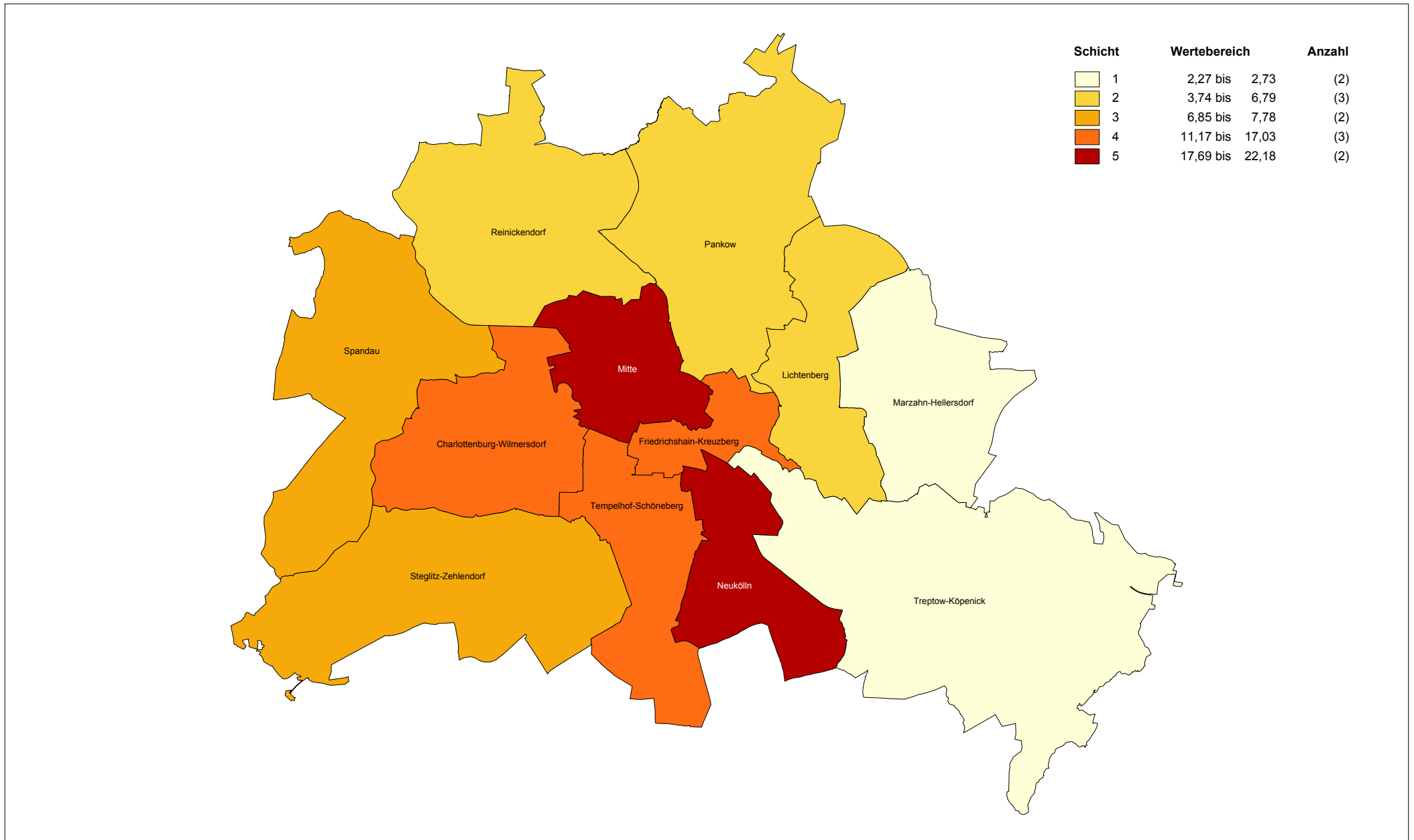
Indikator: I 06

Personen von 65 und mehr Jahren an der Bevölkerung am 31.12.2006 (Einwohnerregister) auf der Ebene der Bezirke / Karte



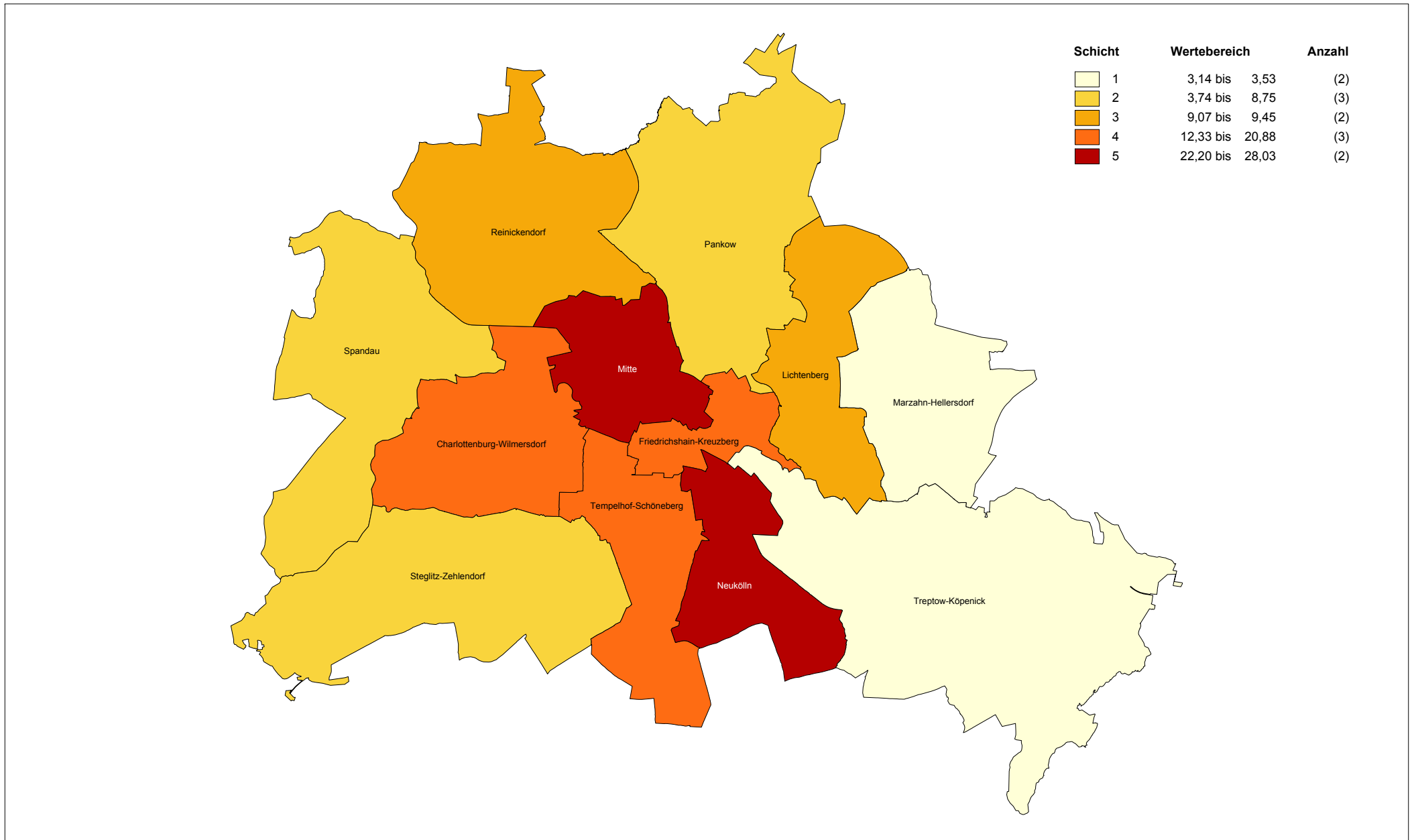
Indikator: I 08

Ausländische Personen an der Bevölkerung (ohne EU-Ausländer) am 31.12.2006 (Einwohnerregister) auf der Ebene der Bezirke / Karte



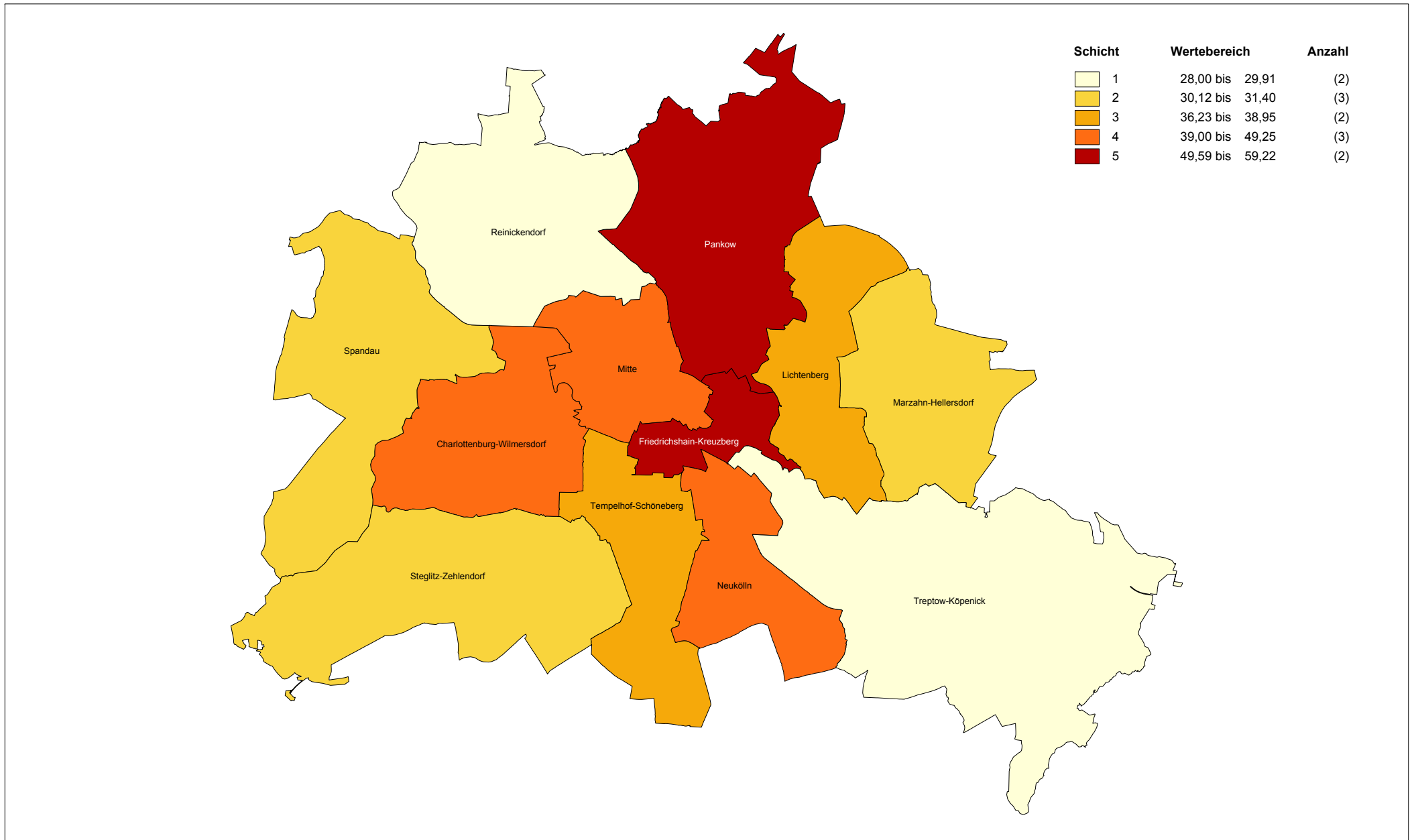
Indikator: I 09

Ausländische Kinder und Jugendliche an der Bevölkerung (unter 18 Jahre) am 31.12.2006 (Einwohnerregister) auf der Ebene der Bezirke / Karte

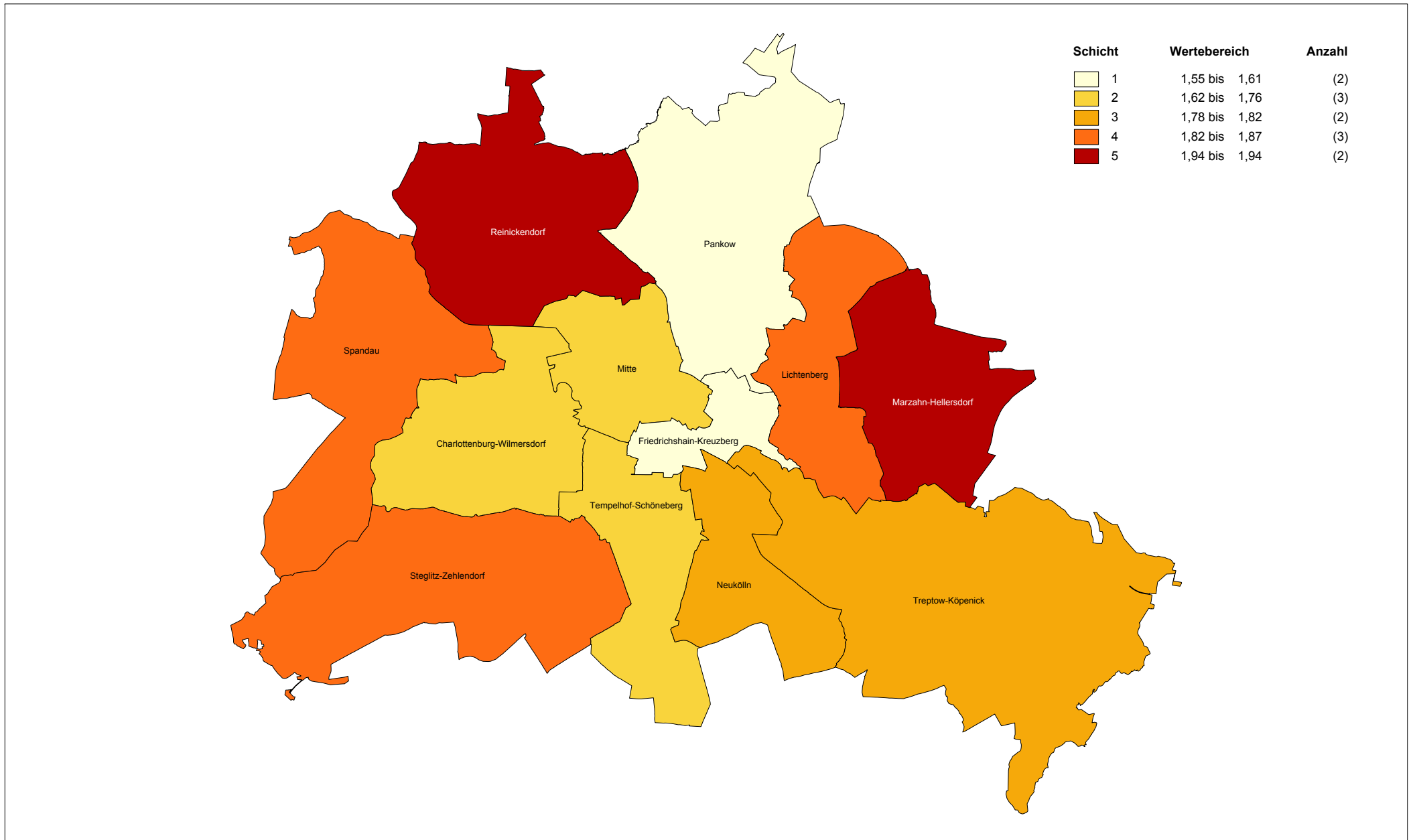


Indikator: I 10

1-Personen-Haushalte im Alter unter 65 Jahren an allen Haushalten im Jahr 2006 (Mikrozensus) auf der Ebene der Bezirke / Karte

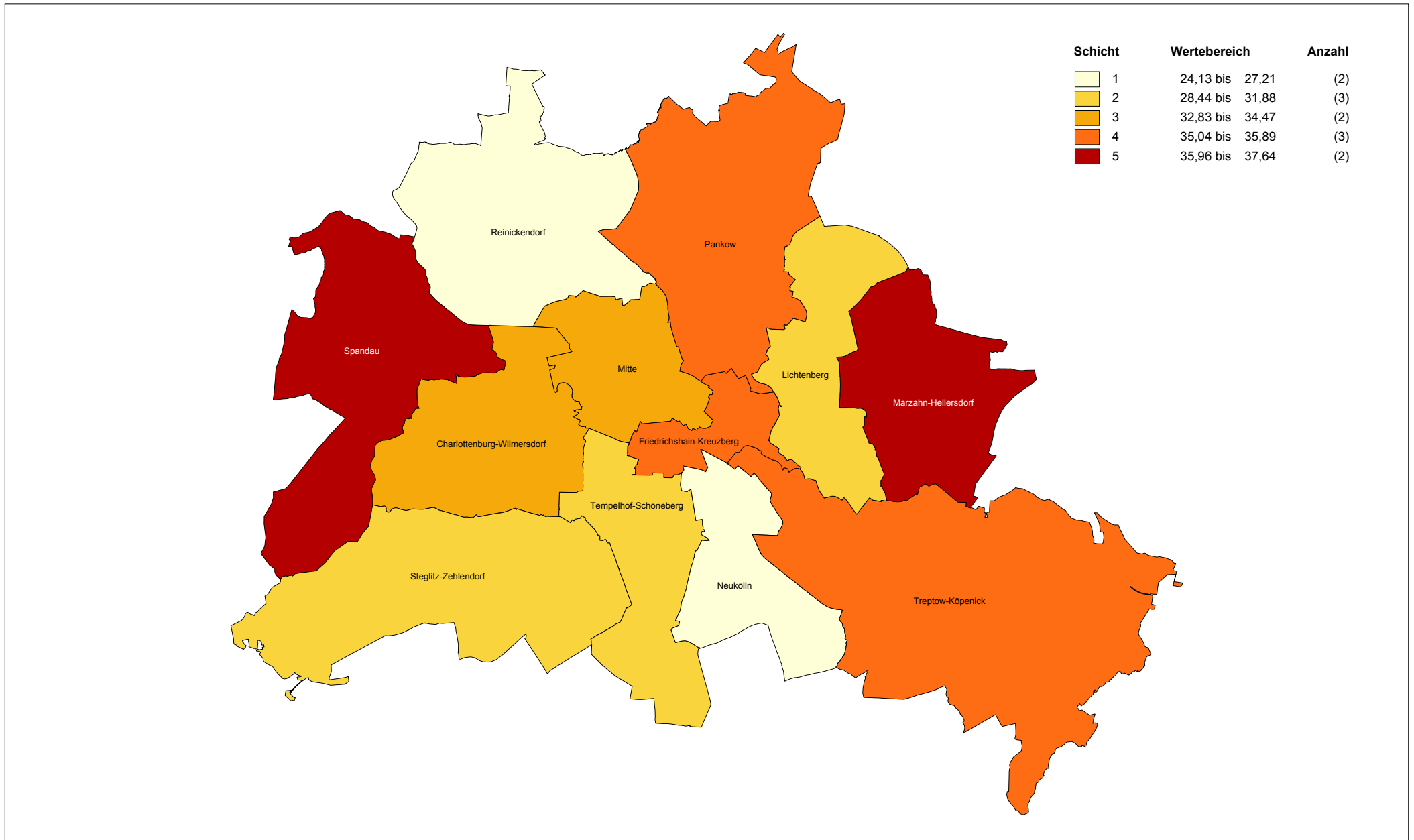


Indikator: I 11
Haushaltsgröße im Jahr 2006 (Mikrozensus) auf der Ebene der Bezirke / Karte



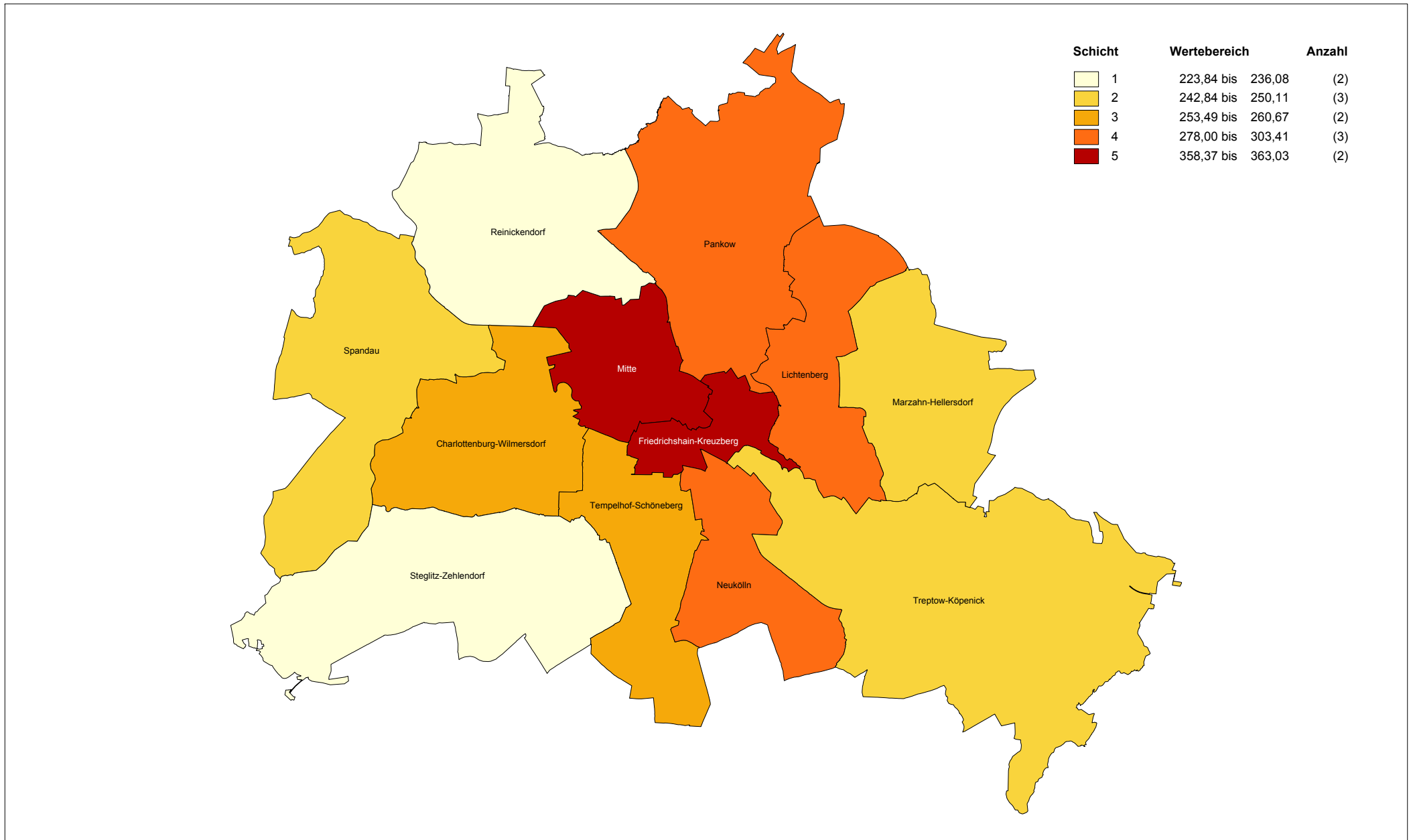
Indikator: I 12

Alleinerziehende Haushalte mit minderjährigen Kindern an Familien mit Kindern unter 18 Jahren im Jahr 2006 (Mikrozensus) auf der Ebene der Bezirke / Karte



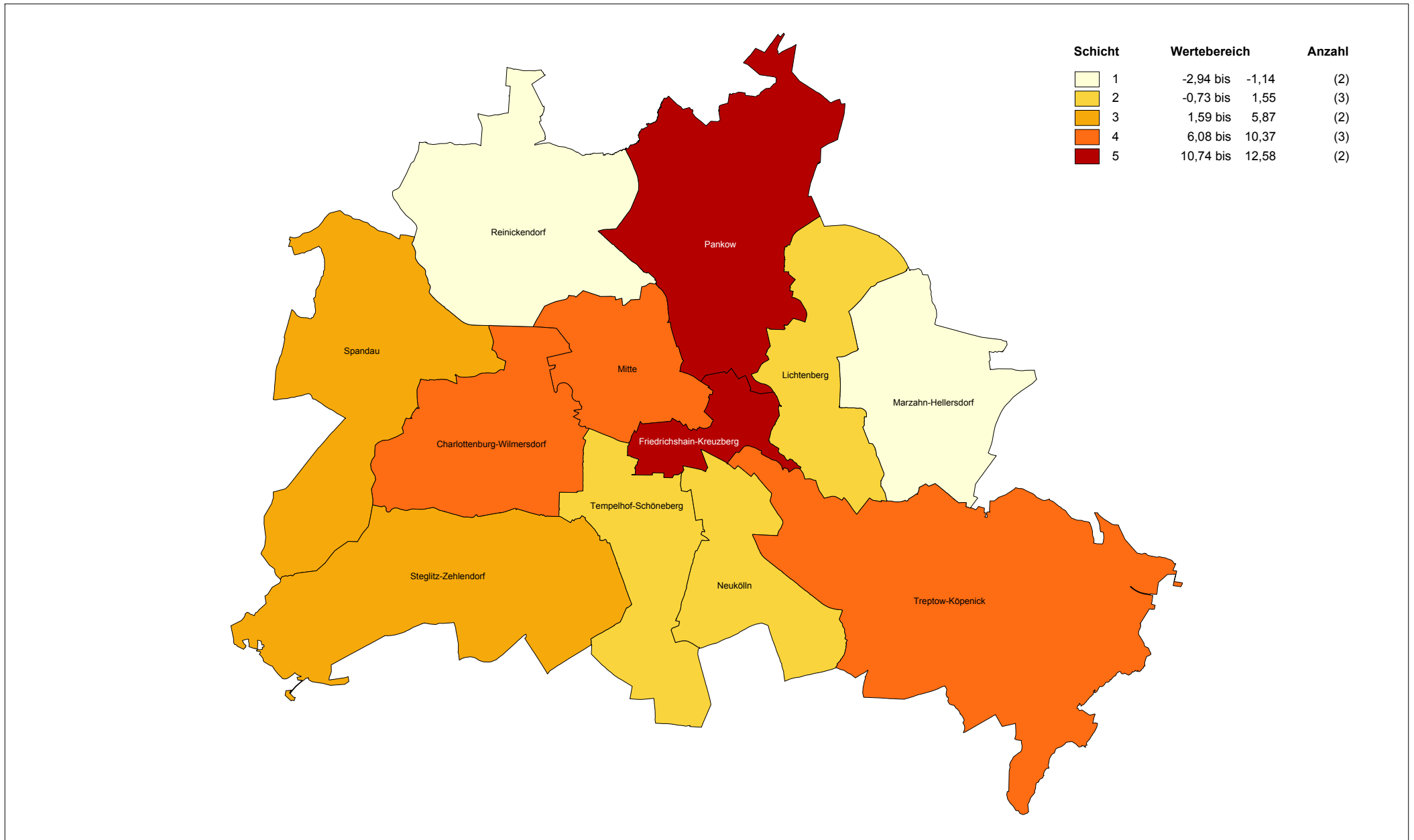
Indikator: I 13

Wanderungsvolumen je 1.000 der Bevölkerung am 31.12.2006 (Einwohnerregister) auf der Ebene der Bezirke / Karte



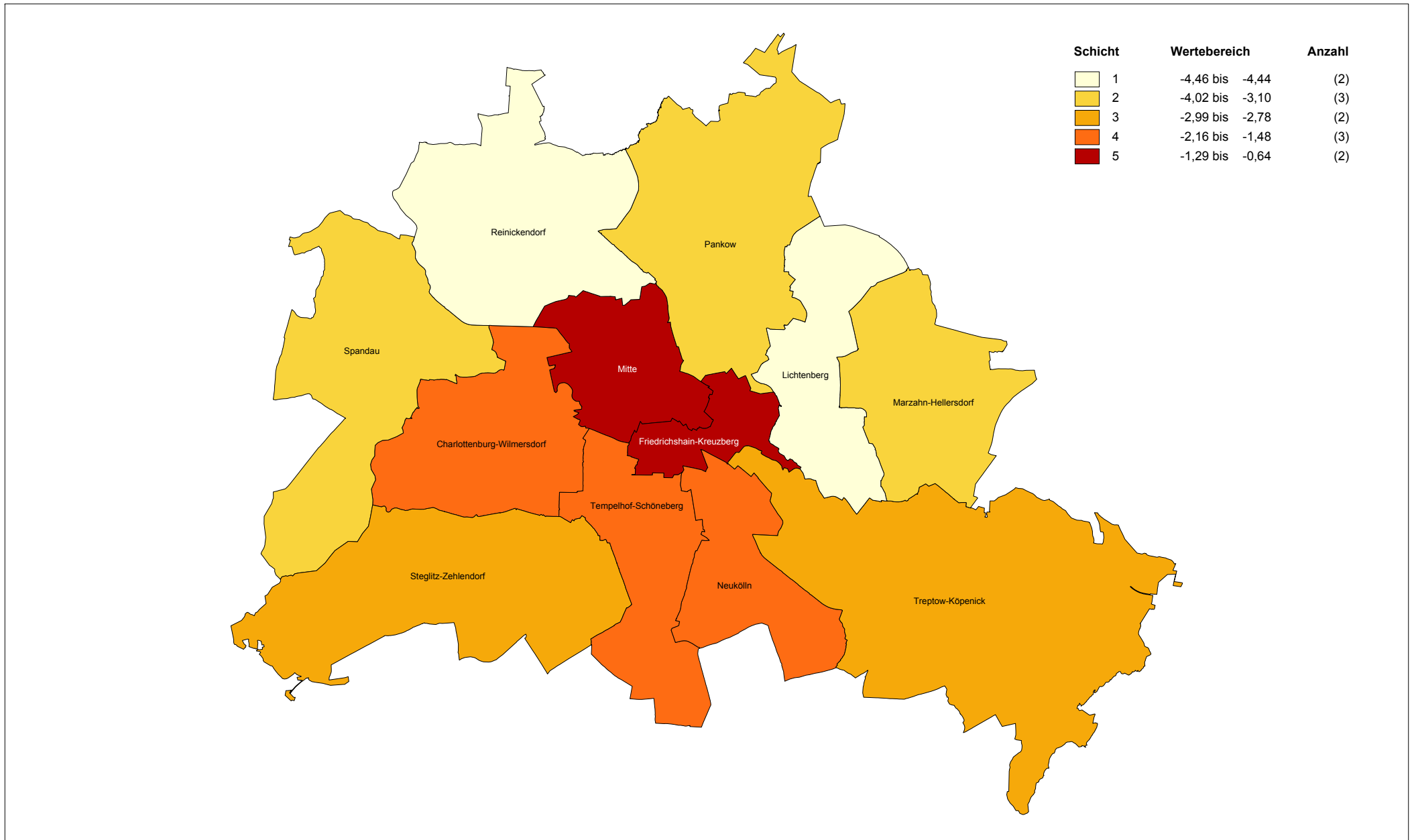
Indikator: I 14

Wanderungssaldo je 1.000 der Bevölkerung am 31.12.2006 (Einwohnerregister) auf der Ebene der Bezirke / Karte



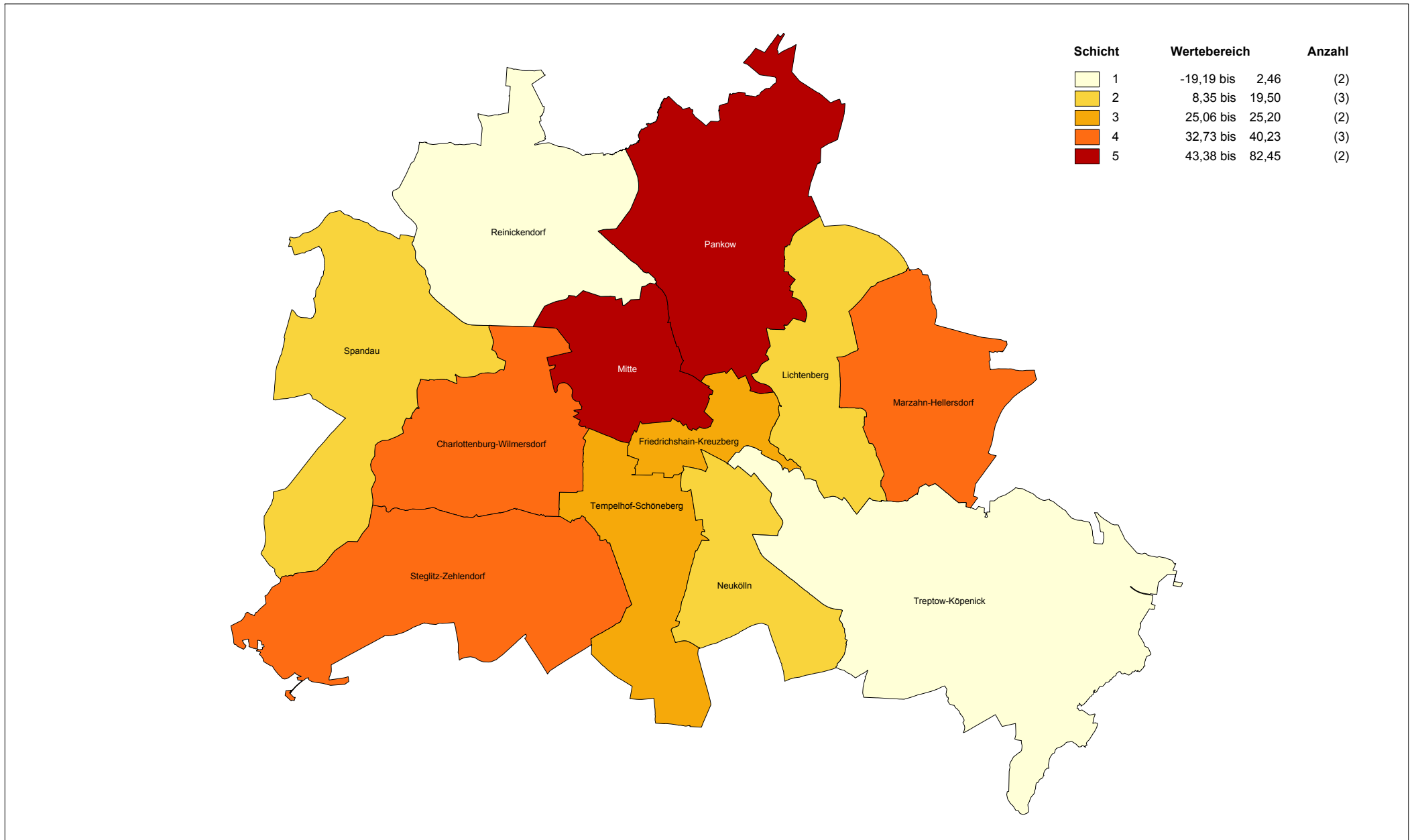
Indikator: I 15

Wanderungssaldo mit dem engeren Verflechtungsraum je 1.000 der Bevölkerung am 31.12.2006 (Einwohnerregister) auf der Ebene der Bezirke / Karte



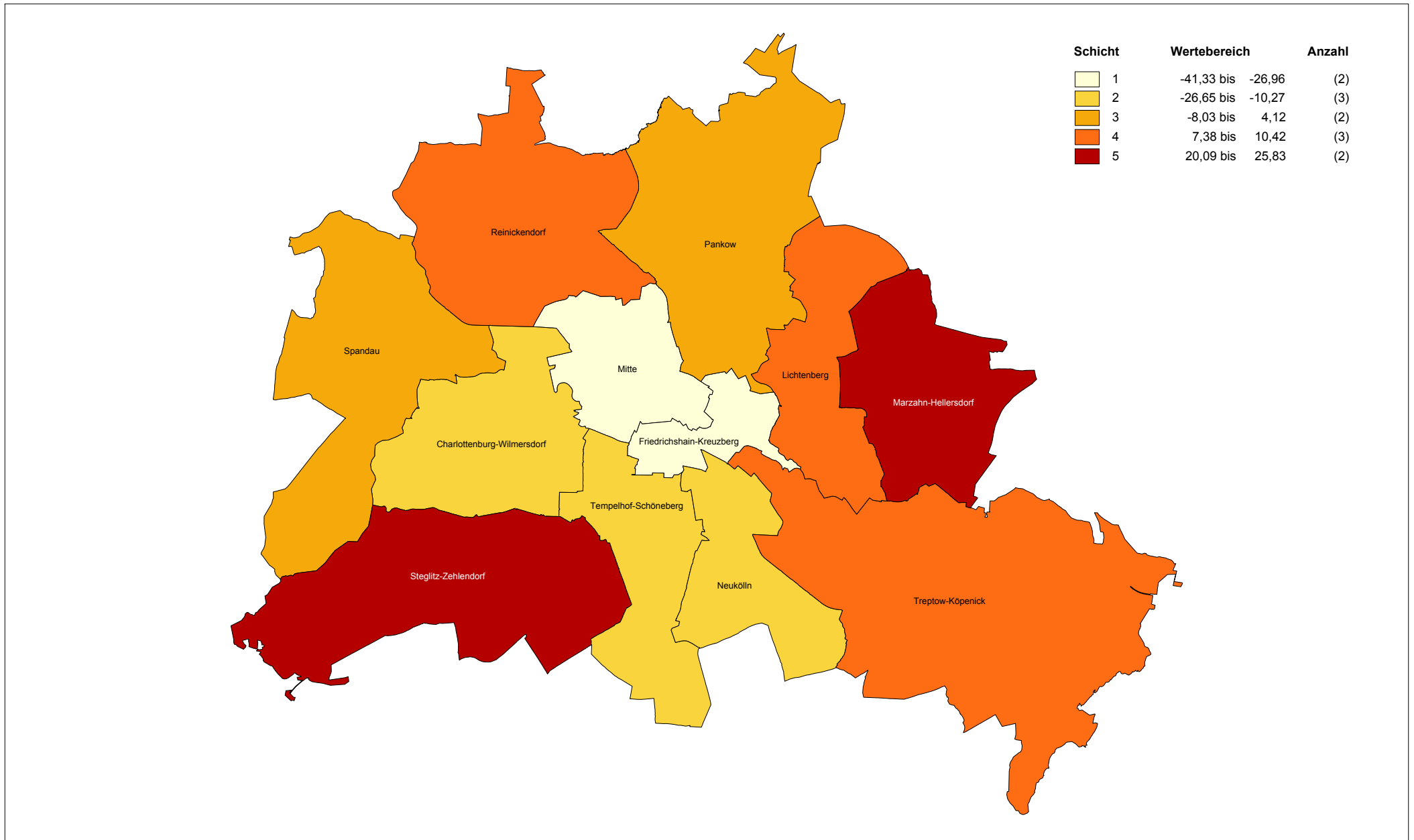
Indikator: I 16

Wanderungssaldo der ausländischen Bevölkerung je 1.000 der ausländischen Bevölkerung am 31.12.2006 (Einwohnerregister) auf der Ebene der Bezirke / Karte



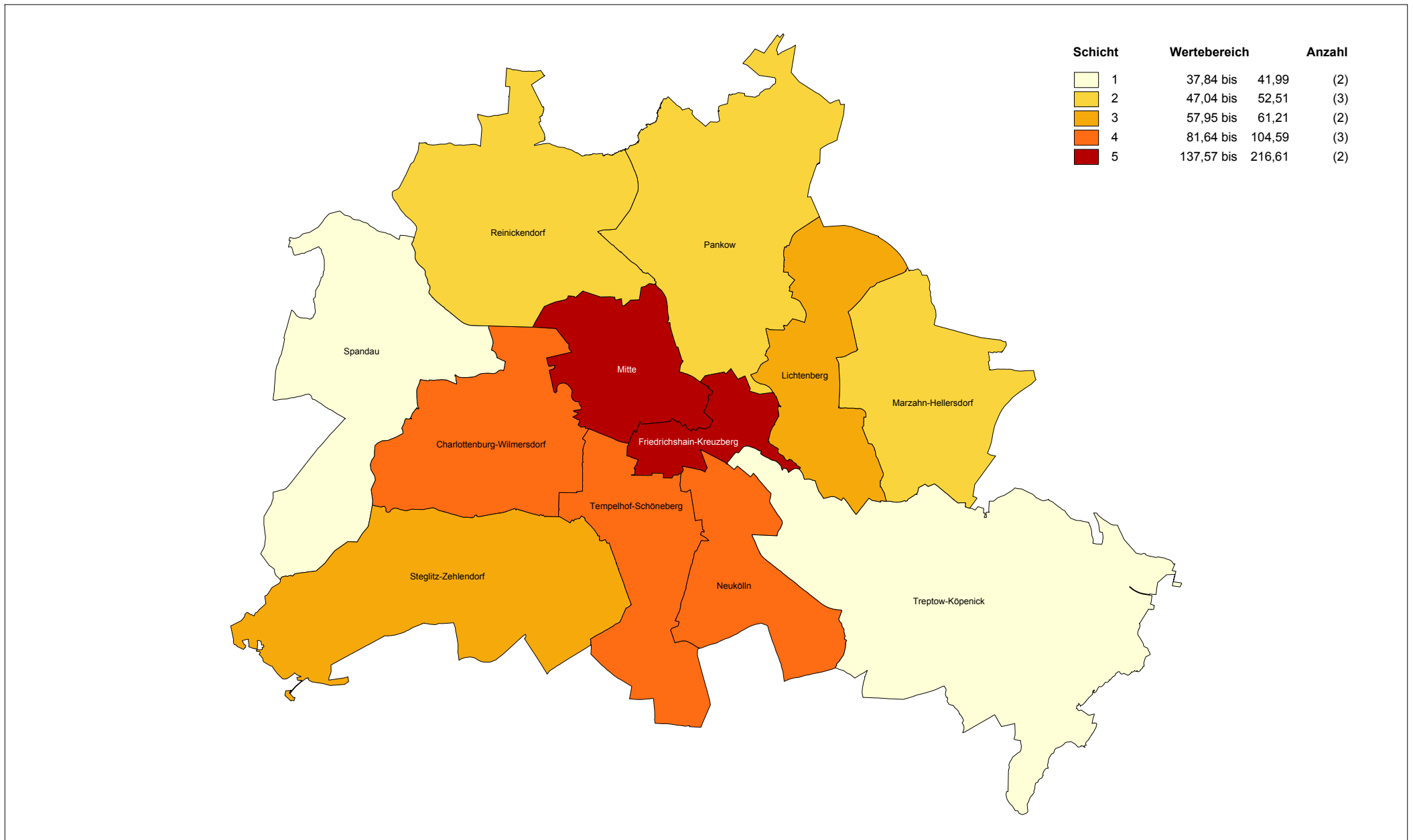
Indikator: I 17

Wanderungssaldo der Kinder je 1.000 der Bevölkerung (unter 6 Jahre) am 31.12.2006 (Einwohnerregister) auf der Ebene der Bezirke / Karte



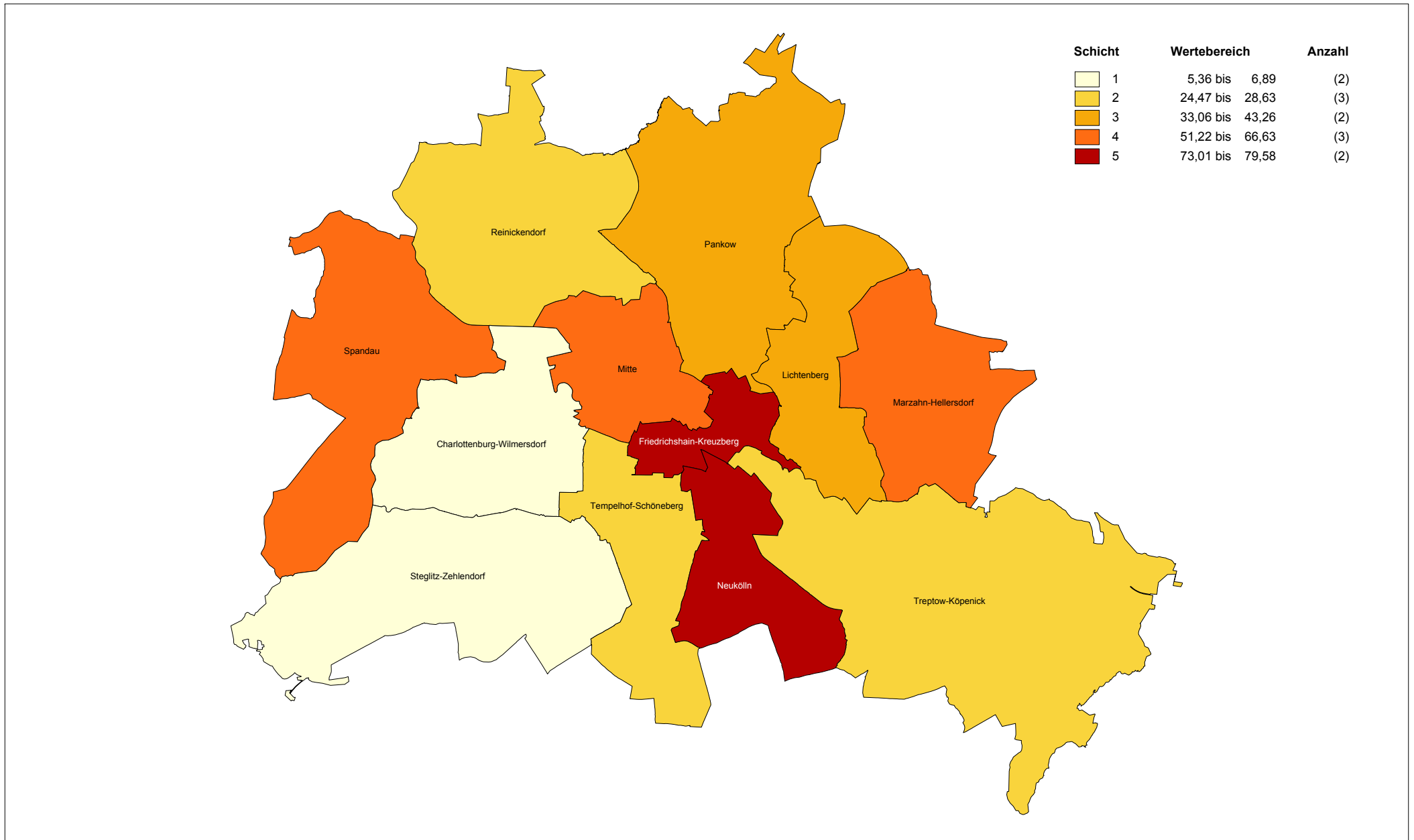
Indikator: I 18

Bevölkerungsdichte / Einwohner je Hektar Siedlungsfläche am 30.06.2006 (Regionales Bezugssystem, Einwohnerregister) auf der Ebene der Bezirke / Karte



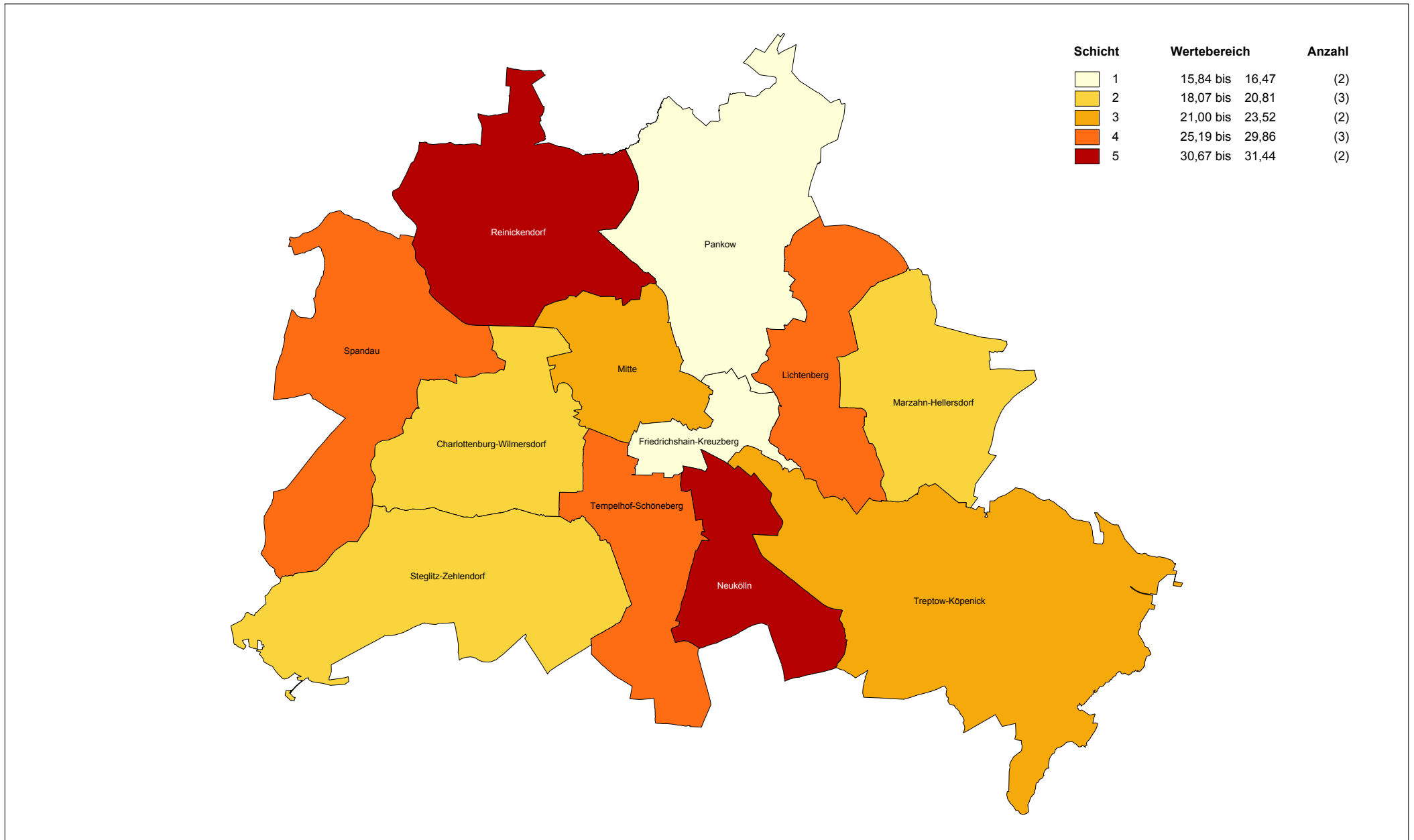
Indikator: I 19

Einfache Wohnlage im Jahr 2005 (Mietspiegel, Regionales Bezugssystem) auf der Ebene der Bezirke / Karte



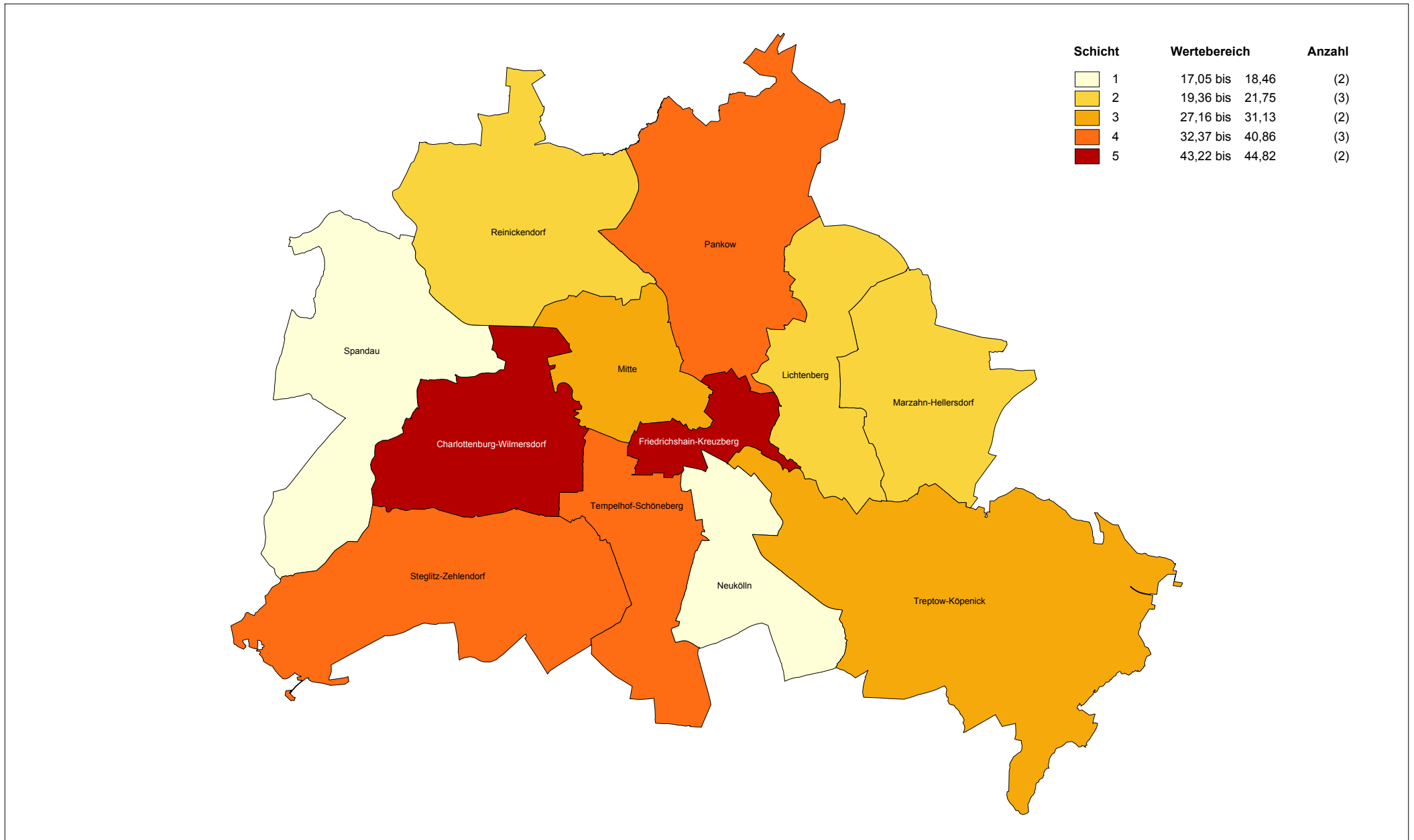
Indikator: II 01

Personen mit Volks-/Hauptschulabschluss an der Bevölkerung im Jahr 2006 (Mikrozensus) auf der Ebene der Bezirke / Karte



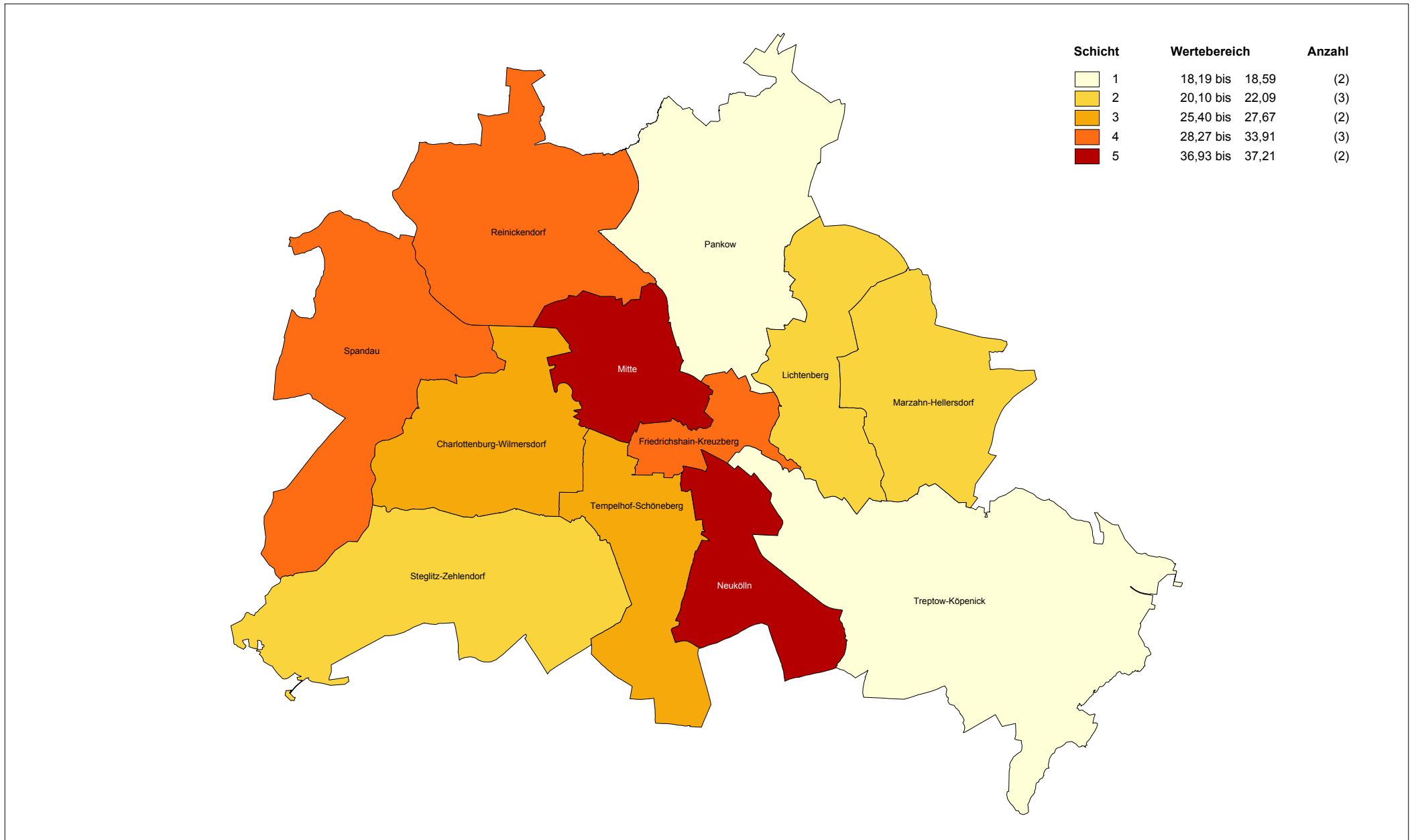
Indikator: II 02

Personen mit (Fach-)Hochschulreife an der Bevölkerung im Jahr 2006 (Mikrozensus) auf der Ebene der Bezirke / Karte



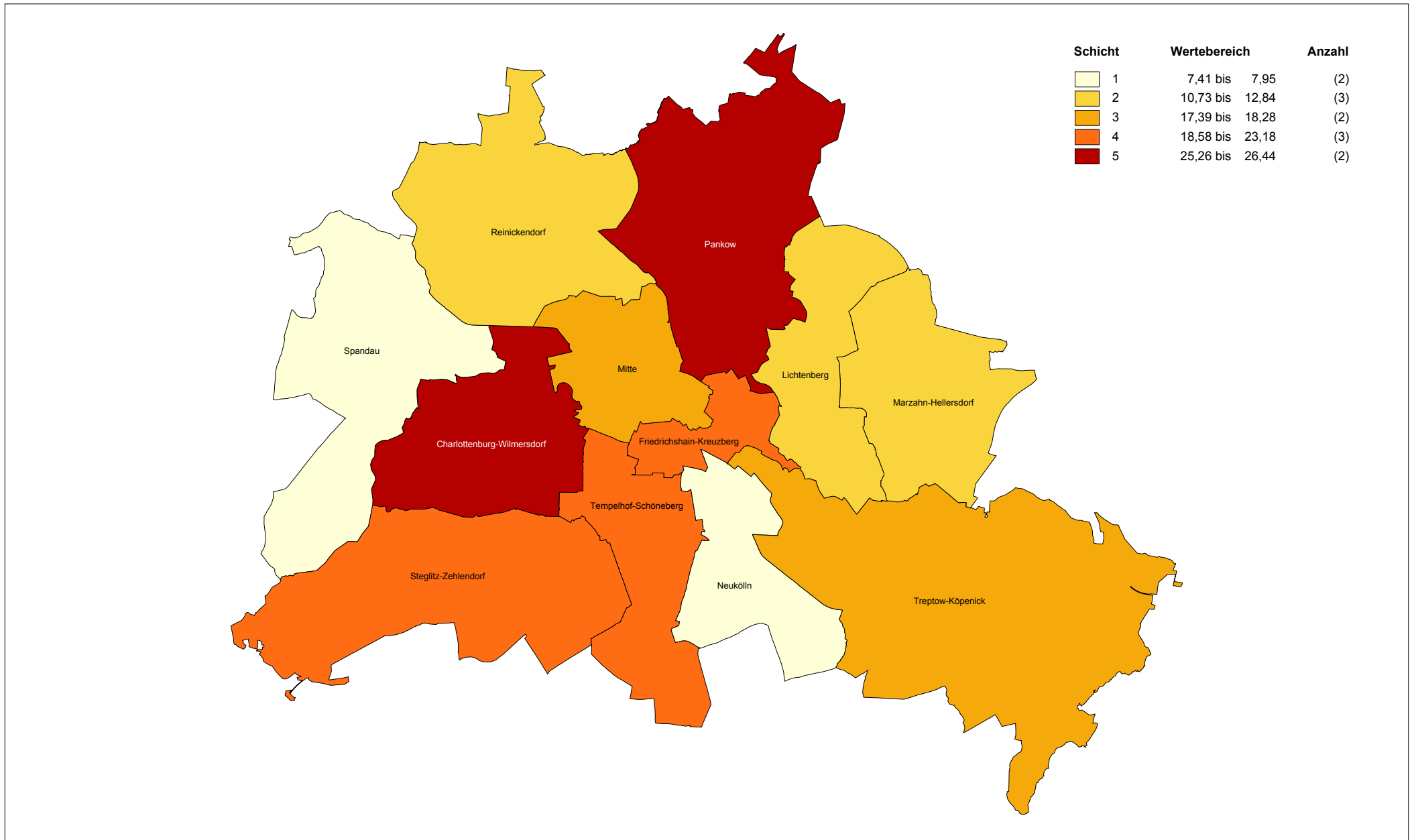
Indikator: II 03

Personen ohne beruflichen Ausbildungsabschluss an der Bevölkerung im Jahr 2006 (Mikrozensus) auf der Ebene der Bezirke / Karte



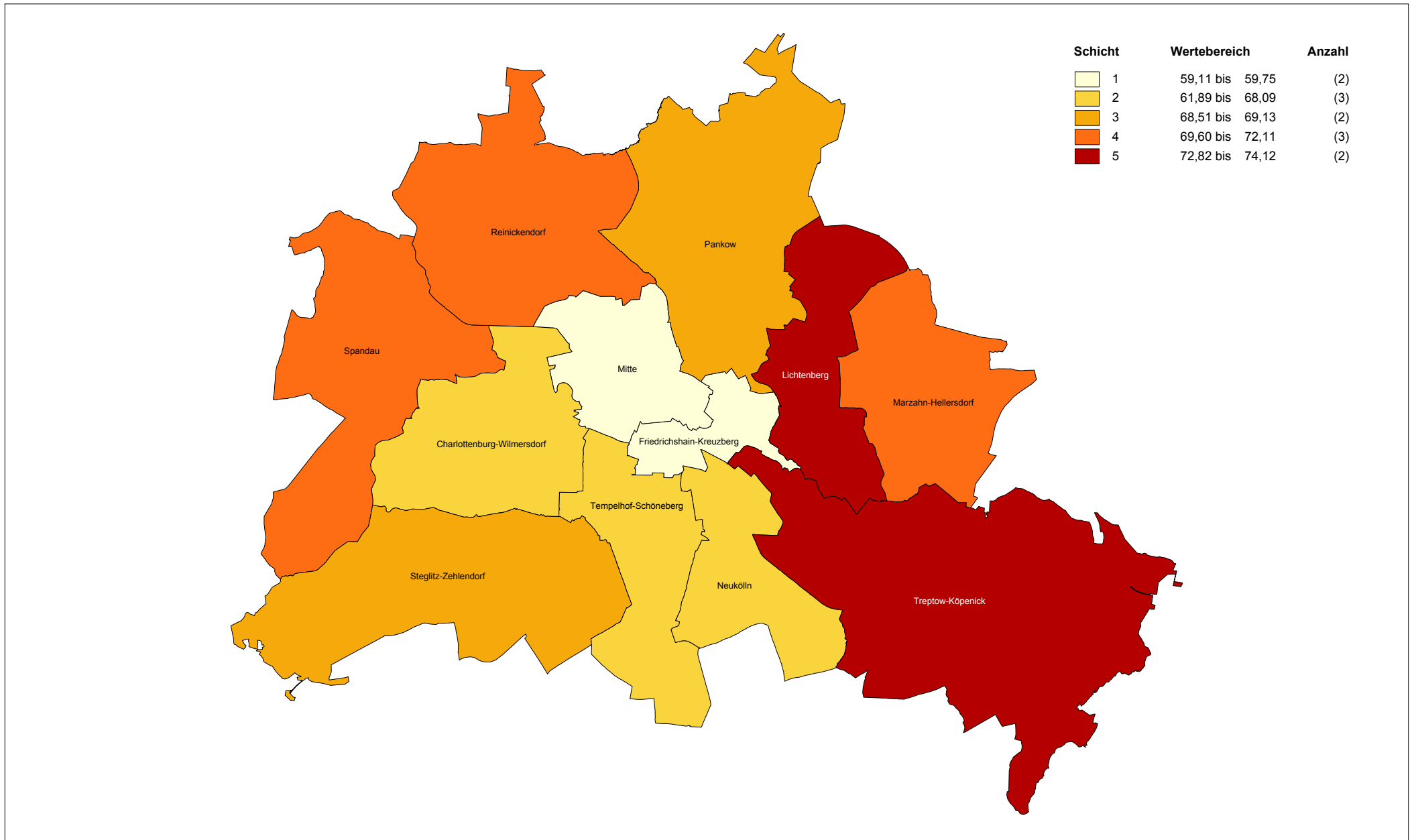
Indikator: II 04

Personen mit (Fach-)Hochschulabschluss an der Bevölkerung im Jahr 2006 (Mikrozensus) auf der Ebene der Bezirke / Karte



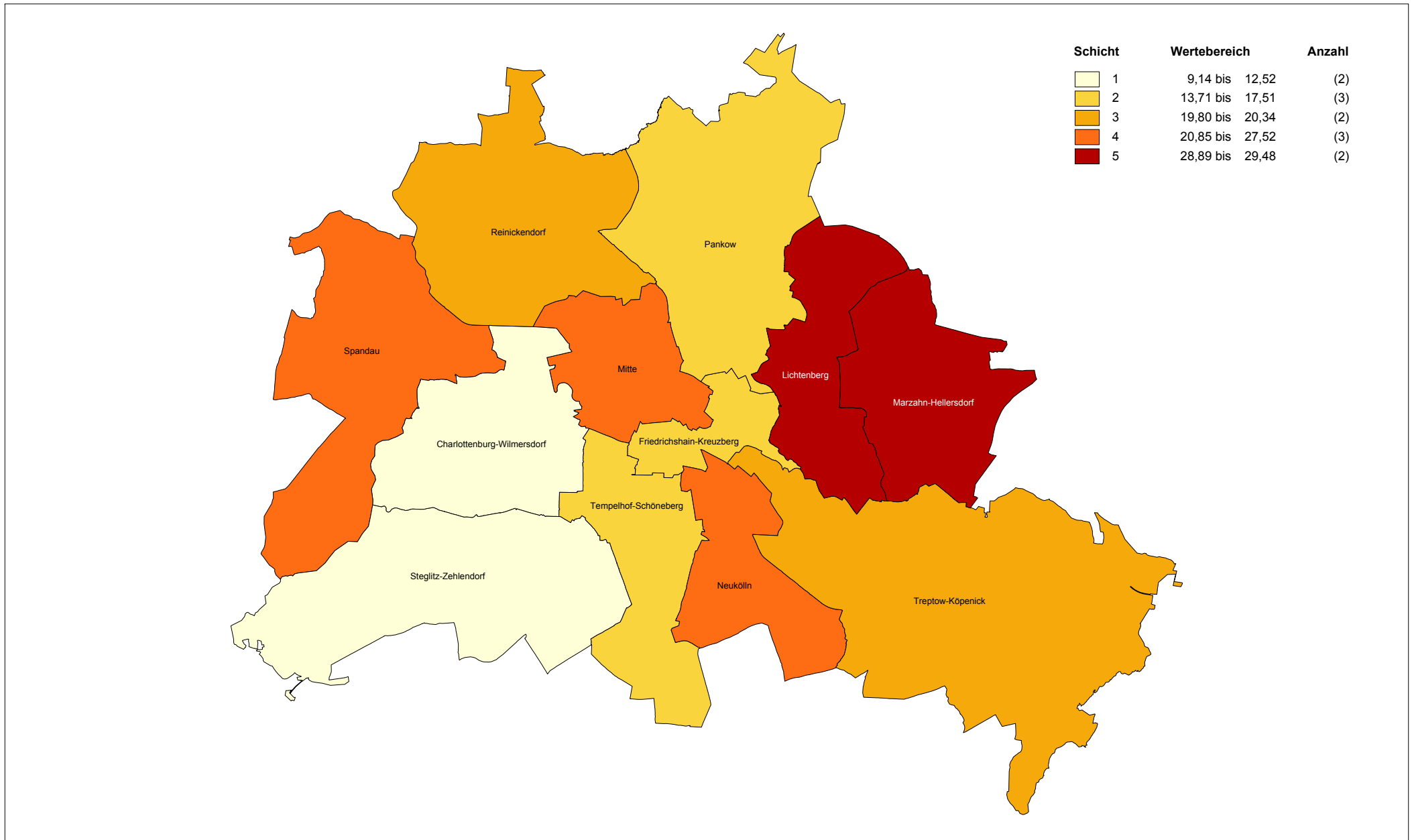
Indikator: III 01

Abhängig zivile Erwerbstätige (15 - 64 Jahre) an Erwerbspersonen insgesamt im Jahr 2006 (Mikrozensus) auf der Ebene der Bezirke / Karte

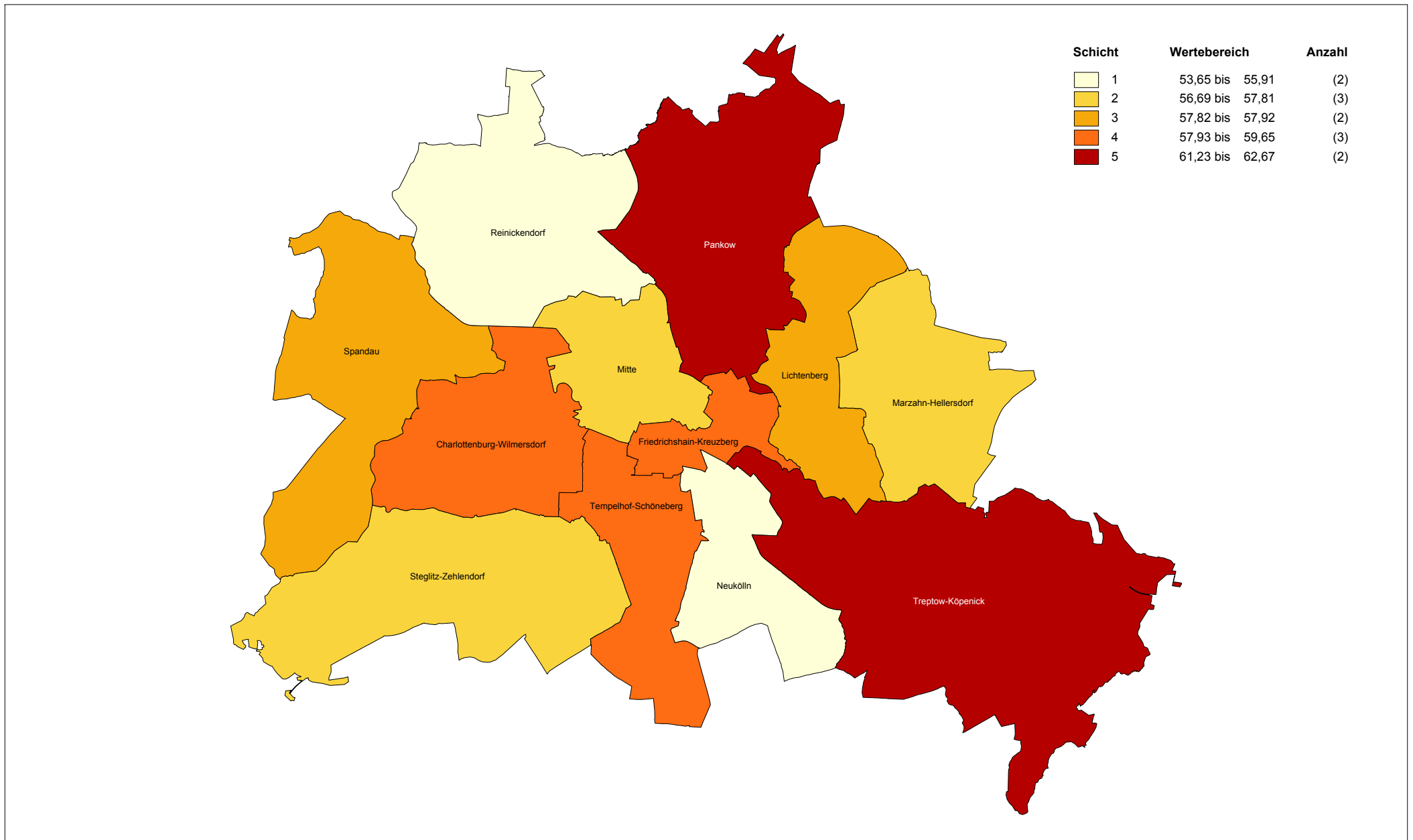


Indikator: III 02

Arbeiter an den Erwerbstätigen (15 - 64 Jahre) im Jahr 2006 (Mikrozensus) auf der Ebene der Bezirke / Karte

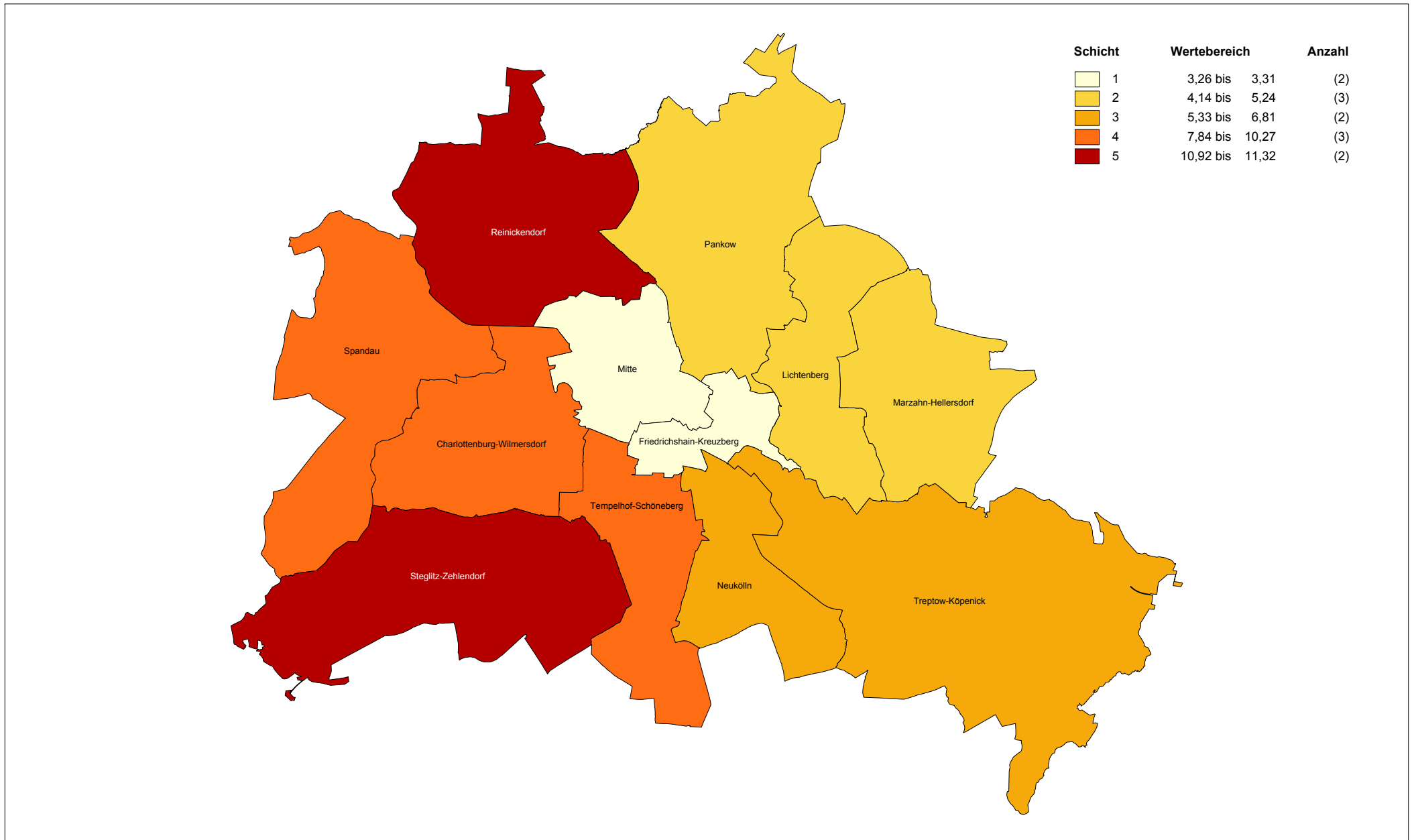


Indikator: III 03
Angestellte an den Erwerbstätigen (15 - 64 Jahre) im Jahr 2006 (Mikrozensus) auf der Ebene der Bezirke / Karte



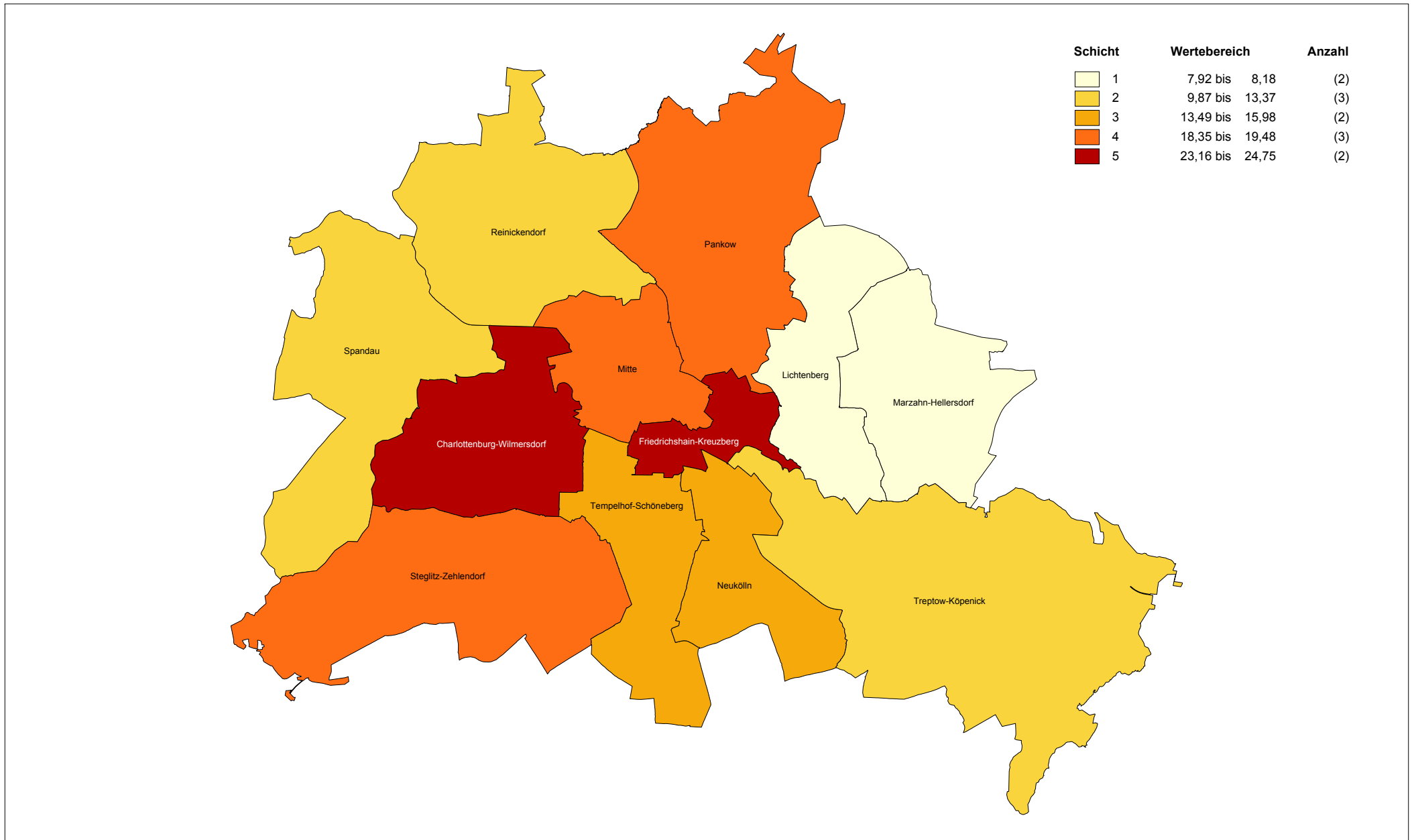
Indikator: III 04

Beamte/Richter an den Erwerbstätigen (15 - 64 Jahre) im Jahr 2006 (Mikrozensus) auf der Ebene der Bezirke / Karte



Indikator: III 05

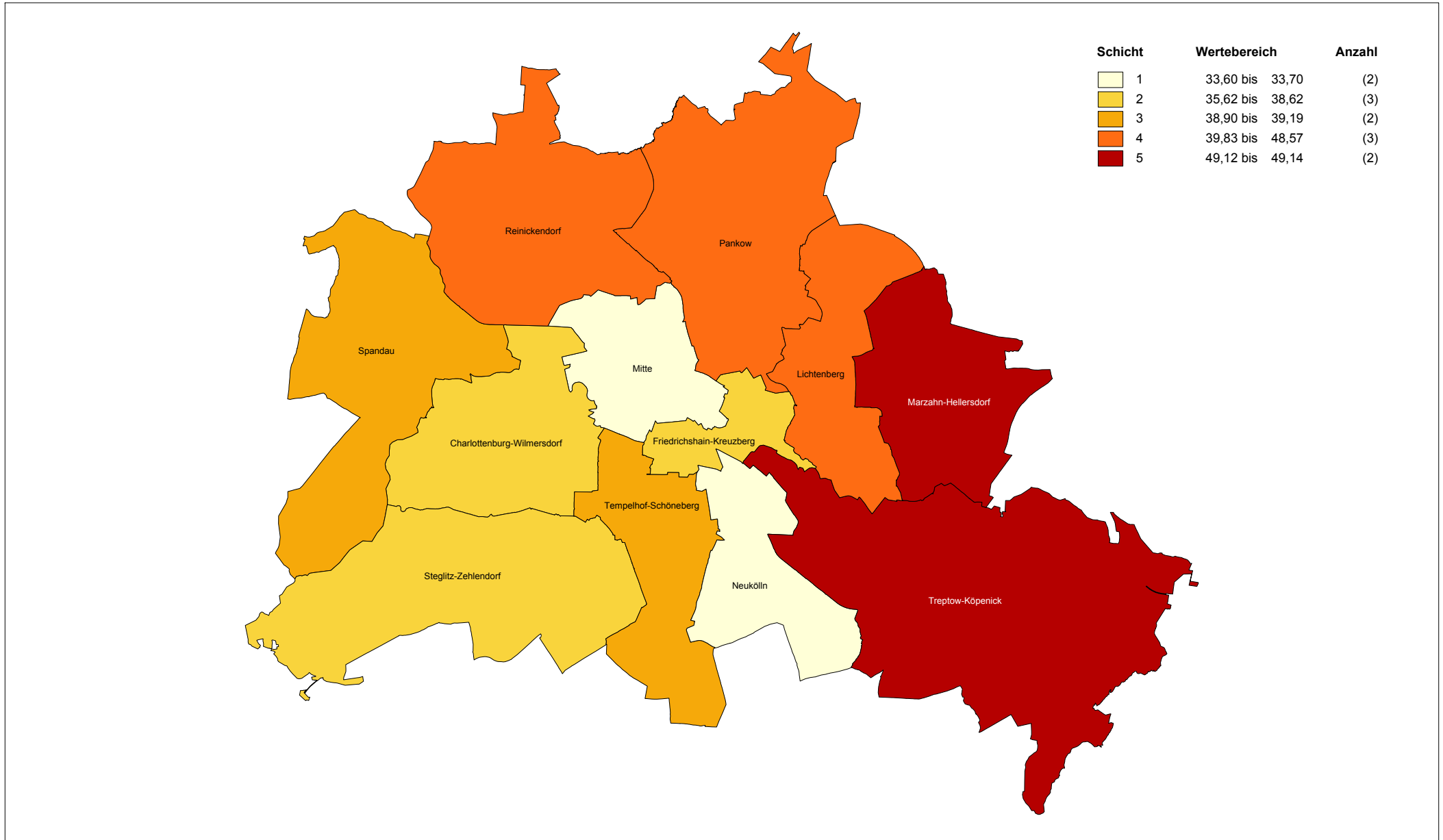
Selbstständige und mithelfende Familienangehörige an den Erwerbstätigen (15 - 64 Jahre) im Jahr 2006 (Mikrozensus) auf der Ebene der Bezirke / Karte



Sozialstrukturatlas Berlin 2008 - Kartenanhang Bezirke

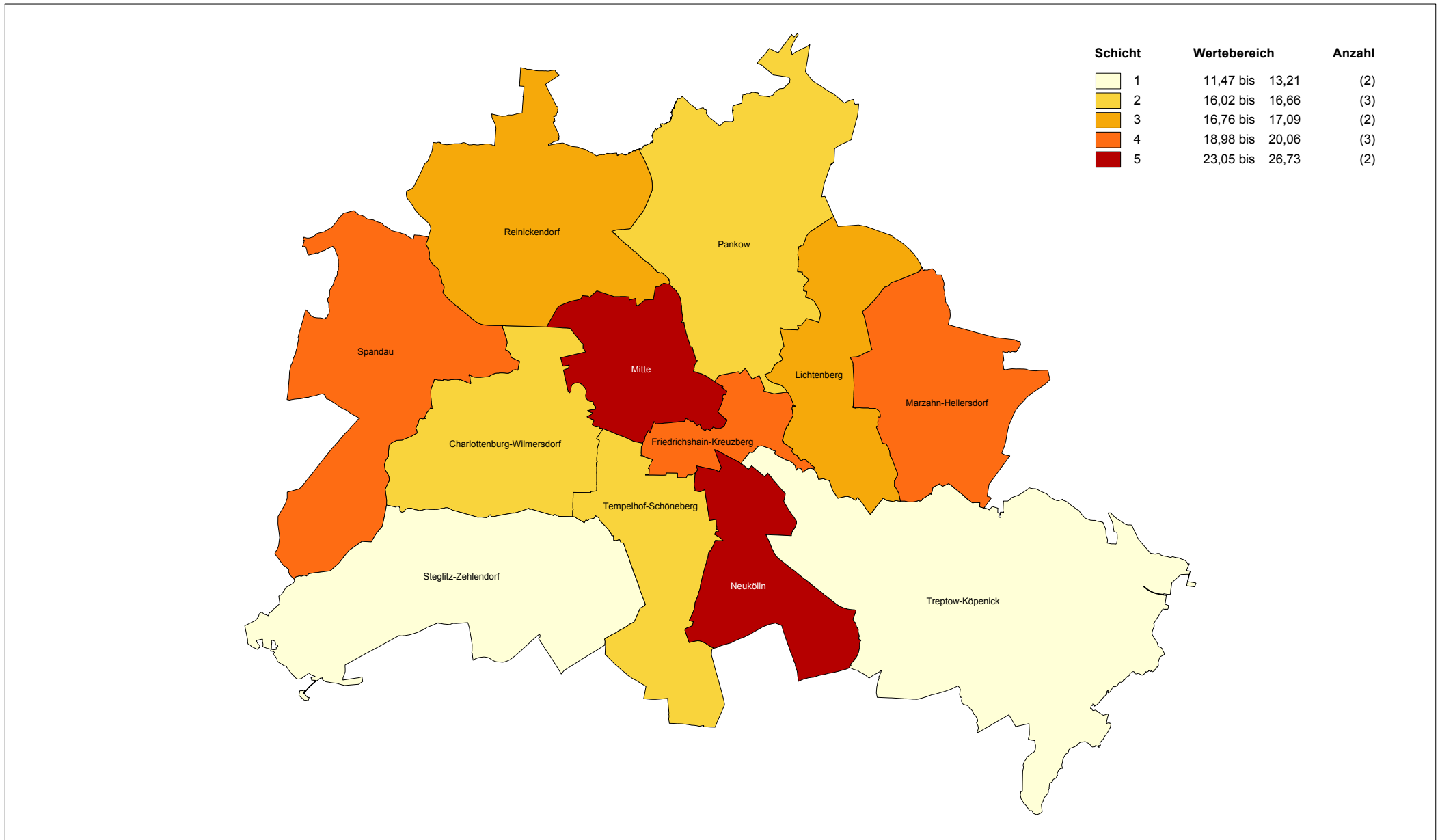
Indikator: III 06

Sozialversicherungspflichtig Beschäftigte an der Bevölkerung (15 - 64 Jahre) am 31.12.2006 (Arbeitsmarktdaten (Datenpool, Arbeitsmarktdaten, Basis: voraggregierte Daten), Einwohnerregister) auf der Ebene der Bezirke / Karte



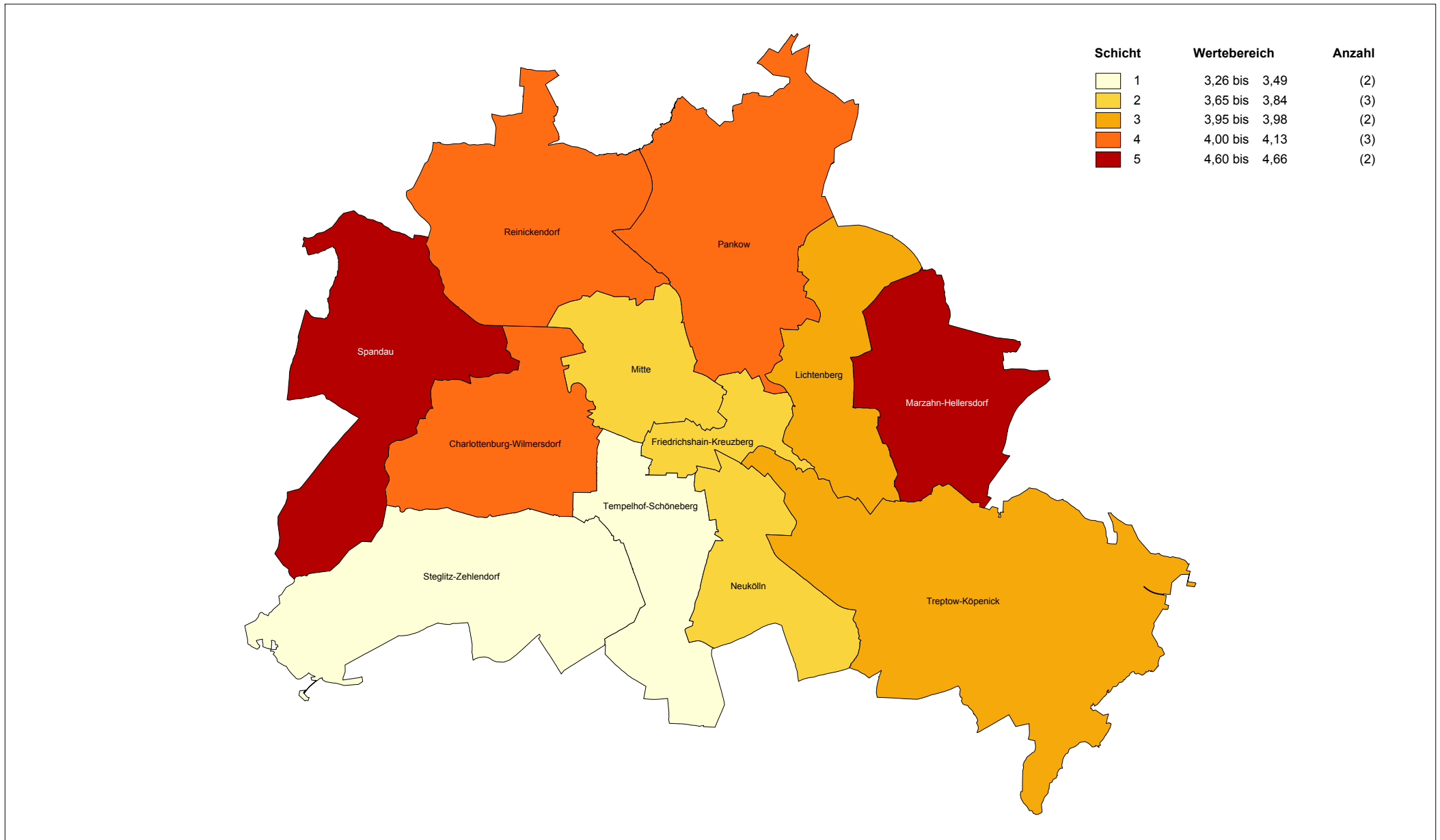
Indikator: III 07

Arbeitslosenquote (Arbeitslose an den abhängig zivilen Erwerbspersonen) am 31.12.2006 (Arbeitsmarktdaten (Datenpool, Arbeitsmarktdaten, Basis: voraggregierte Daten), Mikrozensus) auf der Ebene der Bezirke / Karte



Indikator: III 08

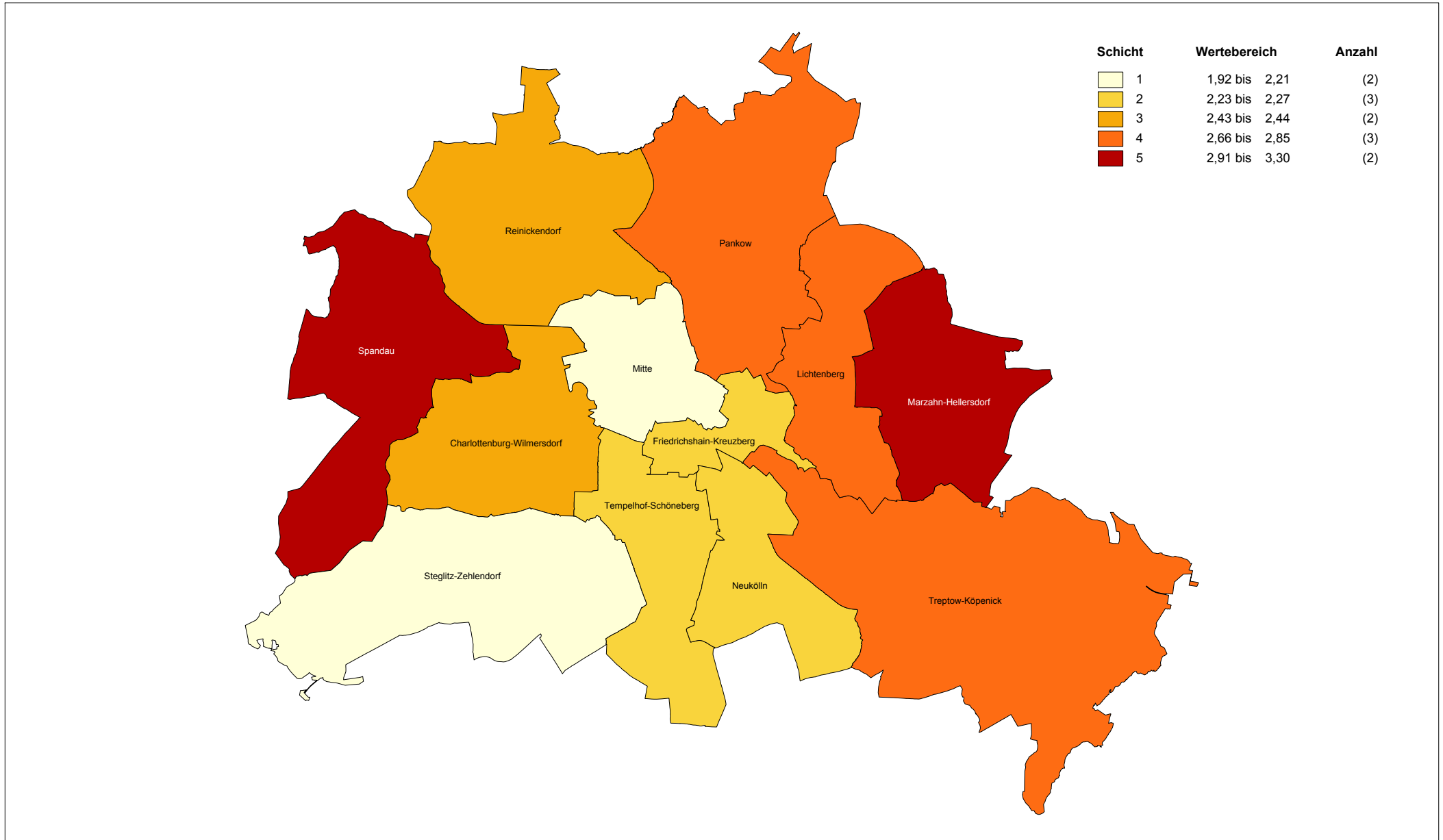
Arbeitslosenquote (Arbeitslose an den abhängig zivilen Erwerbspersonen) nach SGB III am 31.12.2006 (Arbeitsmarktdaten (Datenpool, Arbeitsmarktdaten, Basis: voraggregierte Daten), Mikrozensus) auf der Ebene der Bezirke / Karte



Sozialstrukturatlas Berlin 2008 - Kartenanhang Bezirke

Indikator: III 09

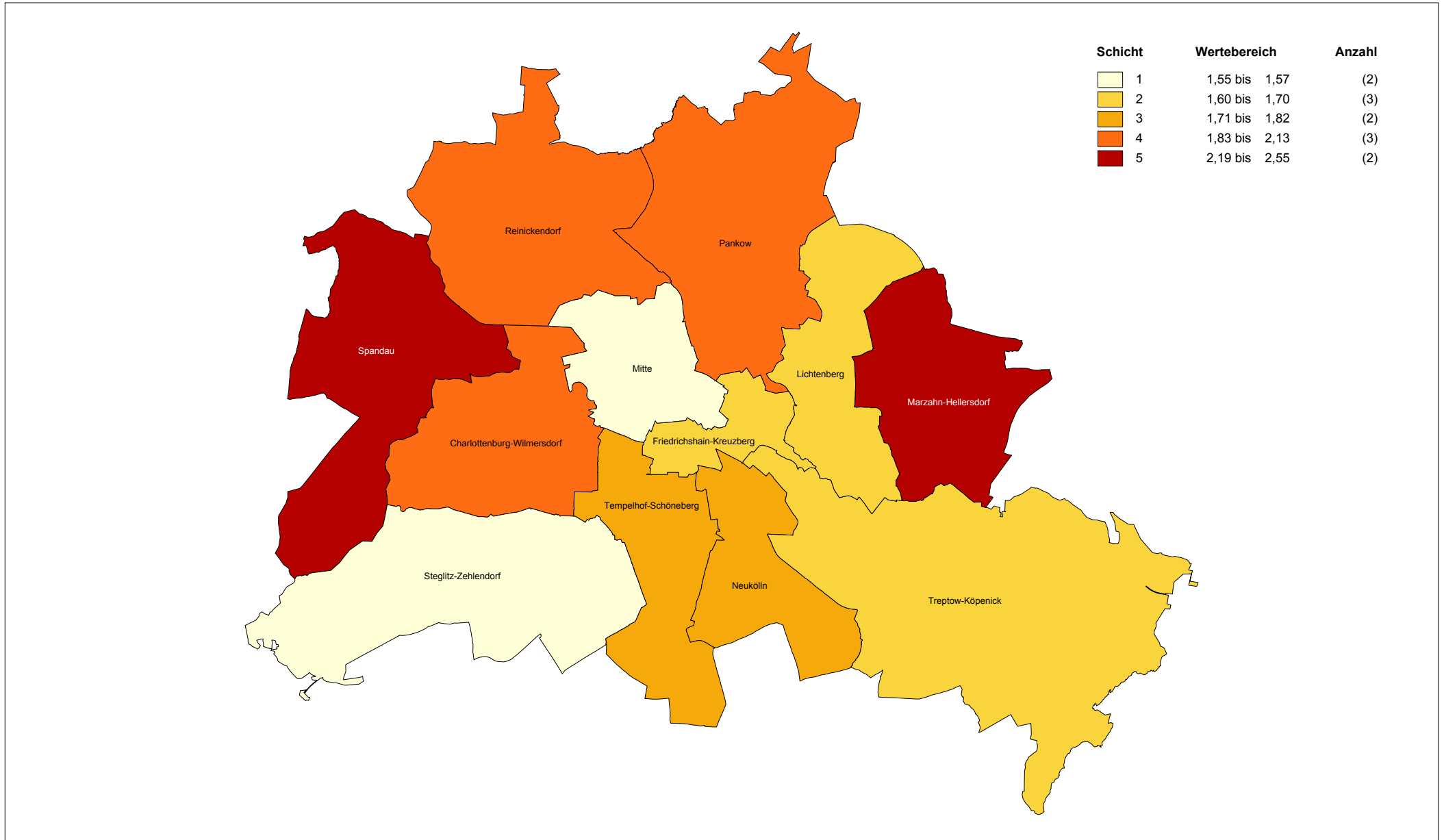
Arbeitslose nach SGB III an der Bevölkerung (15 - 64 Jahre) am 31.12.2006 (Arbeitsmarktdaten (Datenpool, Arbeitsmarktdaten, Basis: voraggregierte Daten), Einwohnerregister) auf der Ebene der Bezirke / Karte



Sozialstrukturatlas Berlin 2008 - Kartenanhang Bezirke

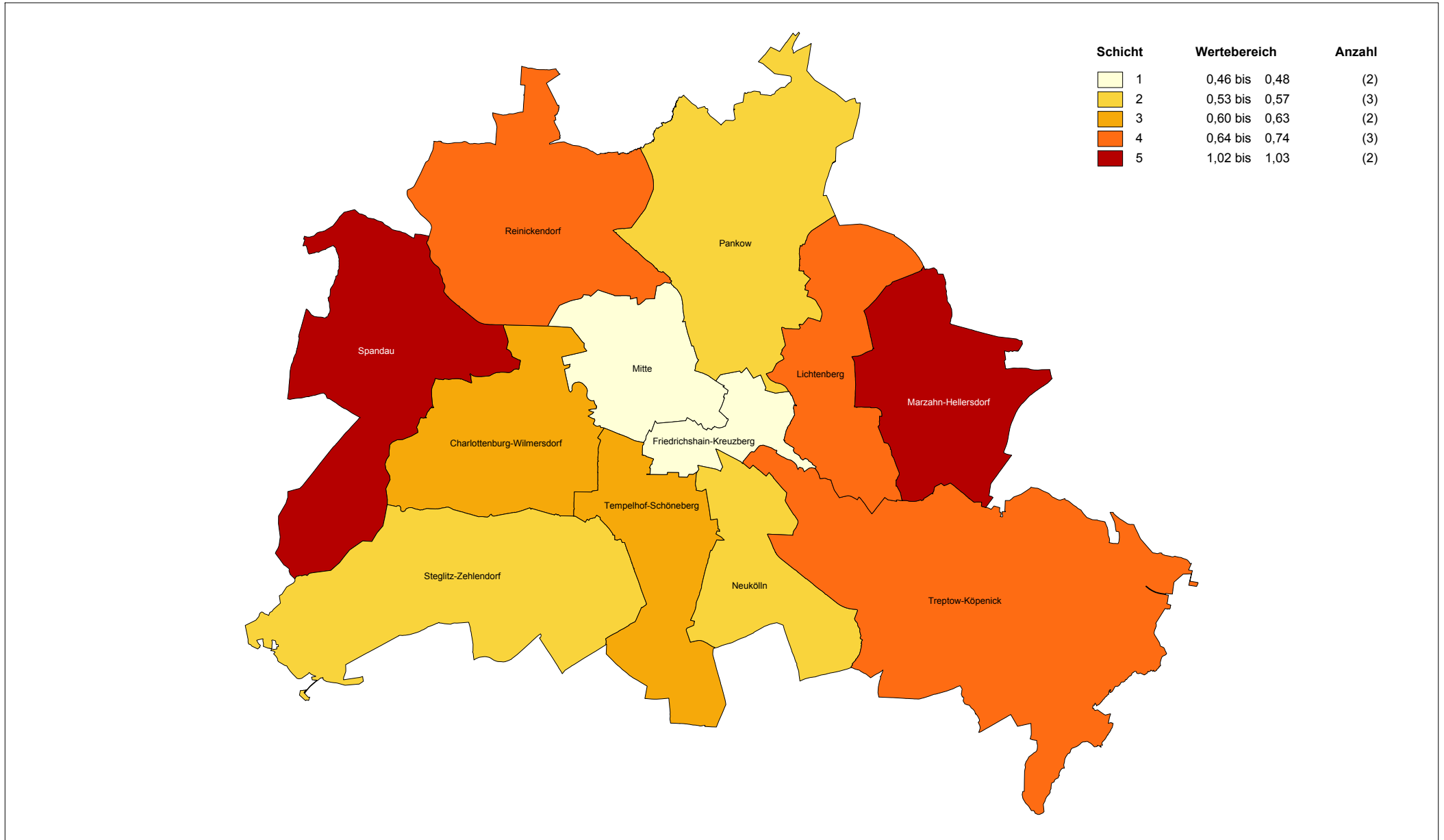
Indikator: III 10

Arbeitslose Ausländer nach SGB III an der ausländischen Bevölkerung (15 - 64 Jahre) am 31.12.2006 (Arbeitsmarktdaten (Datenpool, Arbeitsmarktdaten, Basis: voraggregierte Daten), Einwohnerregister) auf der Ebene der Bezirke / Karte



Indikator: III 11

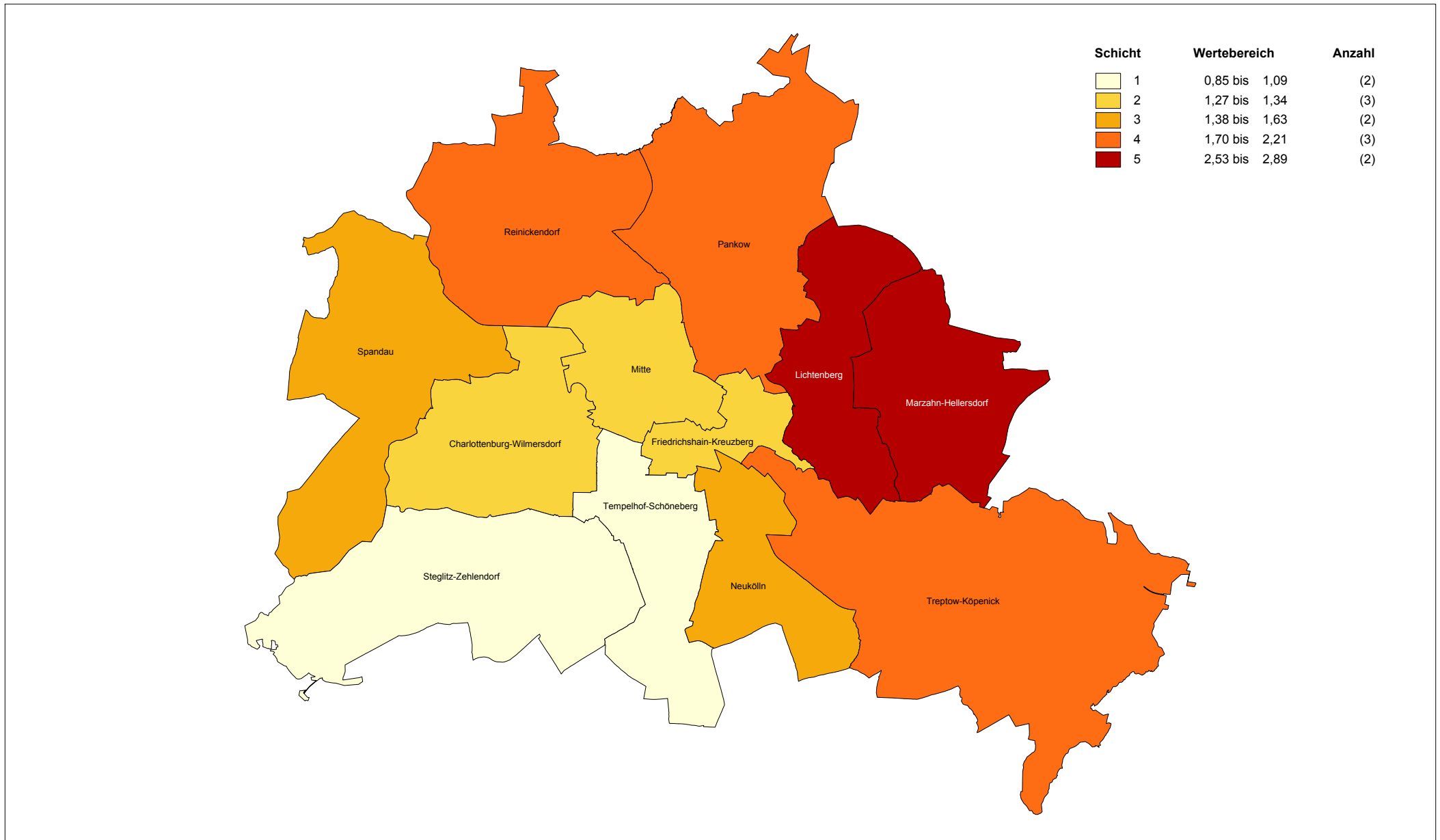
Langzeitarbeitslose nach SGB III an der Bevölkerung (15 - 64 Jahre) am 31.12.2006 (Arbeitsmarktdaten (Datenpool, Arbeitsmarktdaten, Basis: voraggregierte Daten), Einwohnerregister) auf der Ebene der Bezirke / Karte



Sozialstrukturatlas Berlin 2008 - Kartenanhang Bezirke

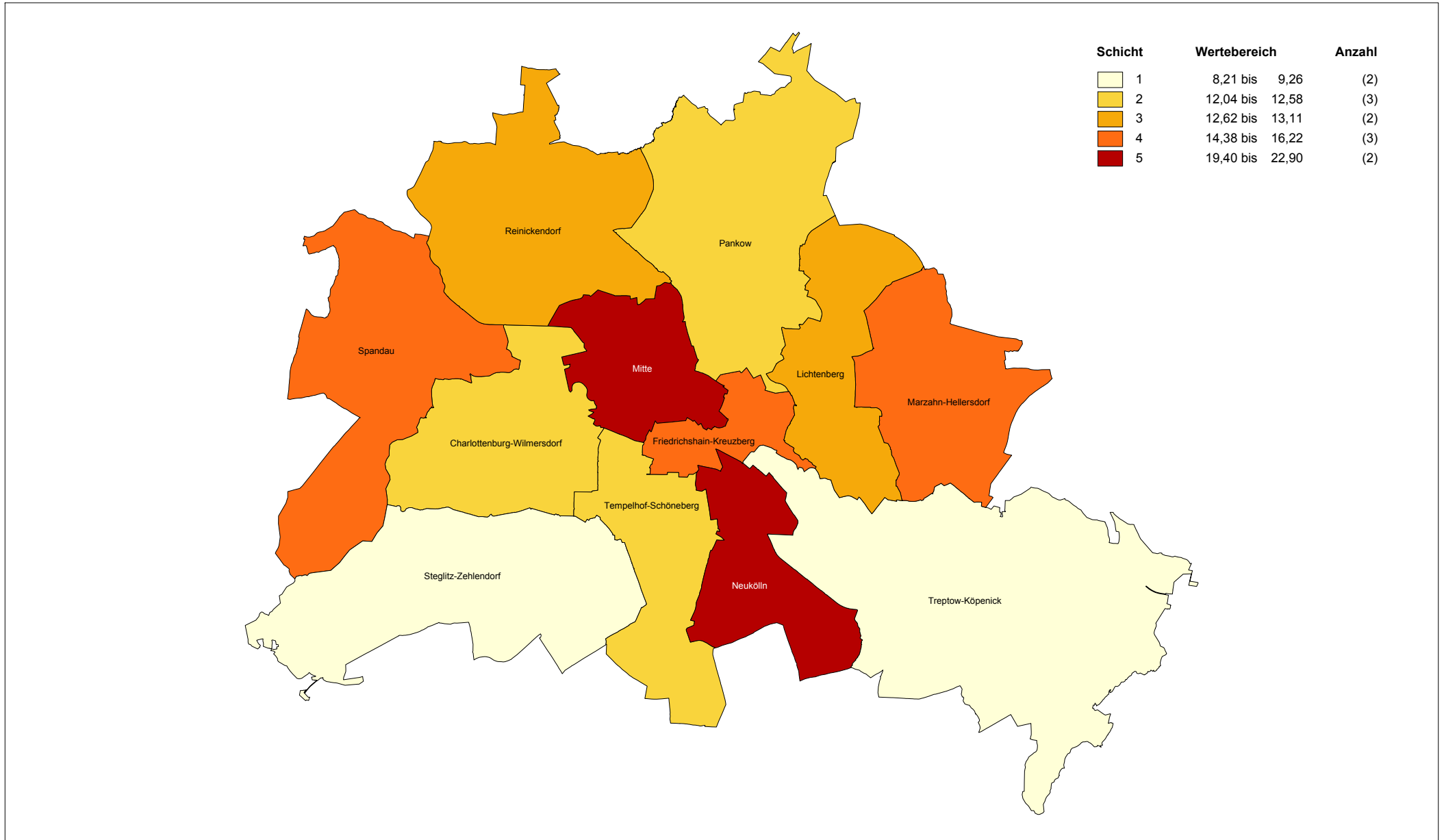
Indikator: III 12

Arbeitslose Jugendliche (unter 25 Jahre) nach SGB III an der Bevölkerung 15 - 24 Jahre am 31.12.2006 (Arbeitsmarktdaten (Datenpool, Arbeitsmarktdaten, Basis: voraggregierte Daten), Einwohnerregister) auf der Ebene der Bezirke / Karte



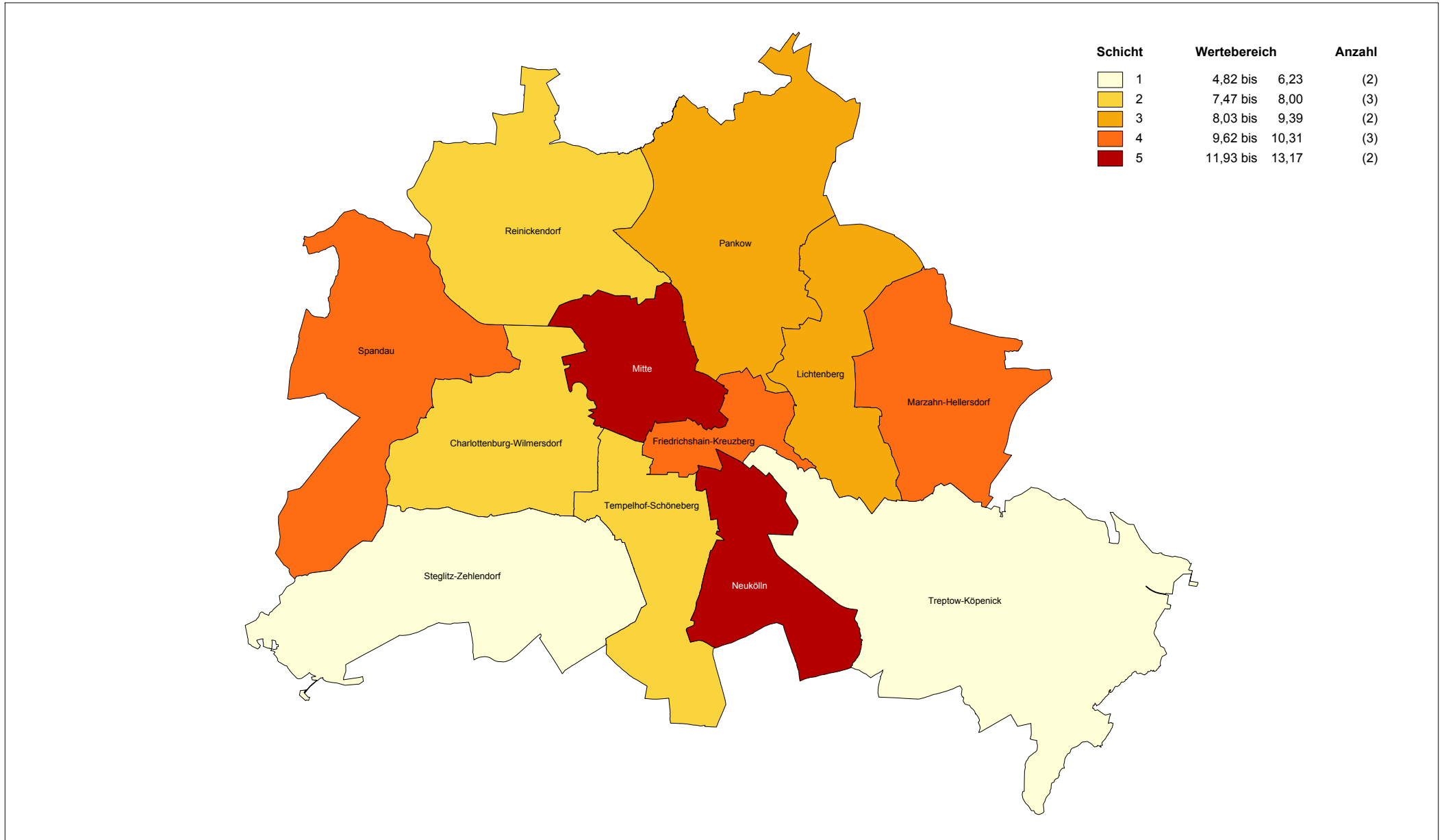
Indikator: III 13

Arbeitslosenquote (Arbeitslose an den abhängig zivilen Erwerbspersonen) nach SGB II am 31.12.2006 (Arbeitsmarktdaten (Datenpool, Arbeitsmarktdaten, Basis: voraggregierte Daten), Mikrozensus) auf der Ebene der Bezirke / Karte



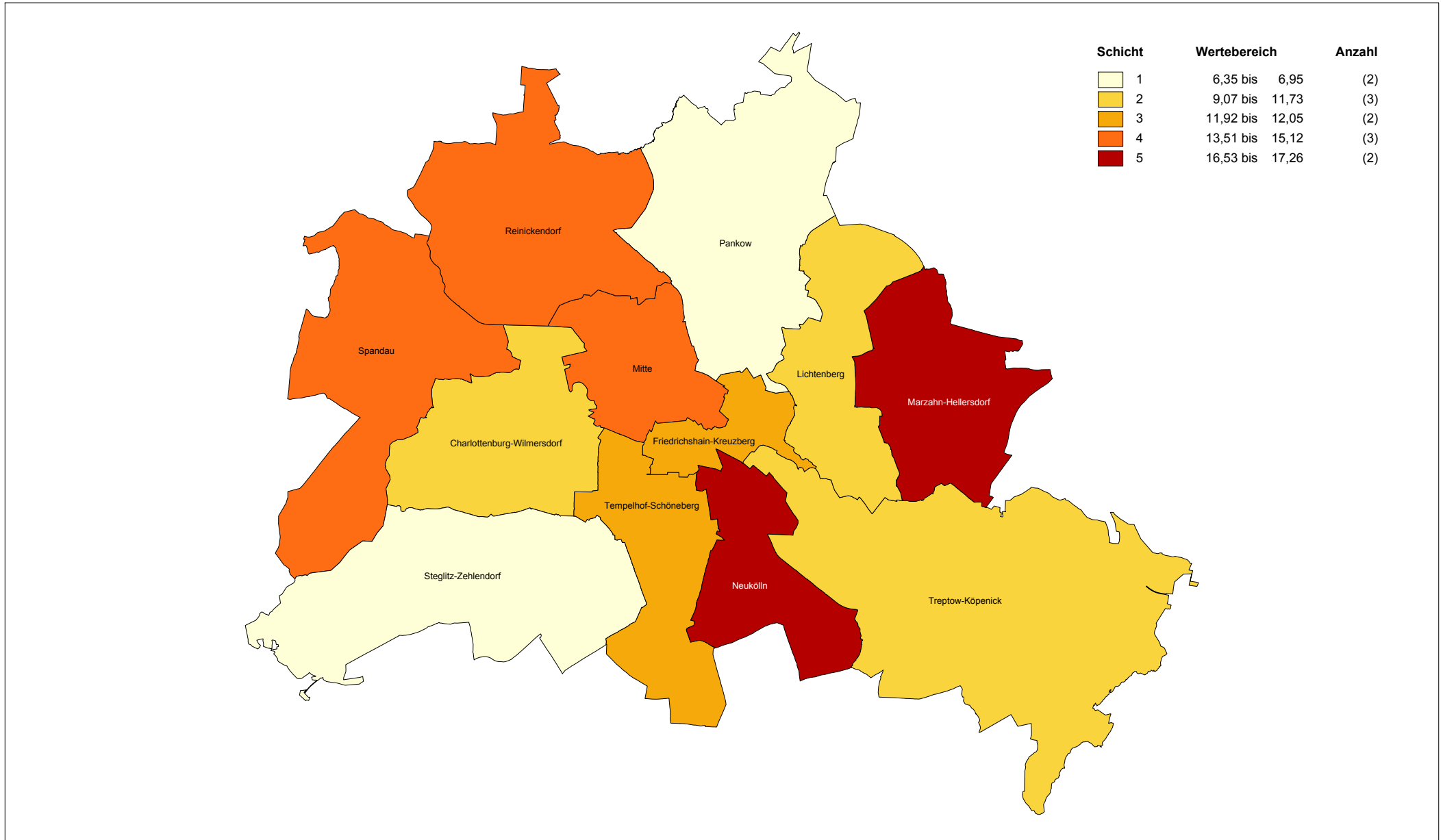
Indikator: III 14

Arbeitslose nach SGB II an der Bevölkerung (15 - 64 Jahre) am 31.12.2006 (Arbeitsmarktdaten (Datenpool, Arbeitsmarktdaten, Basis: voraggregierte Daten), Einwohnerregister) auf der Ebene der Bezirke / Karte



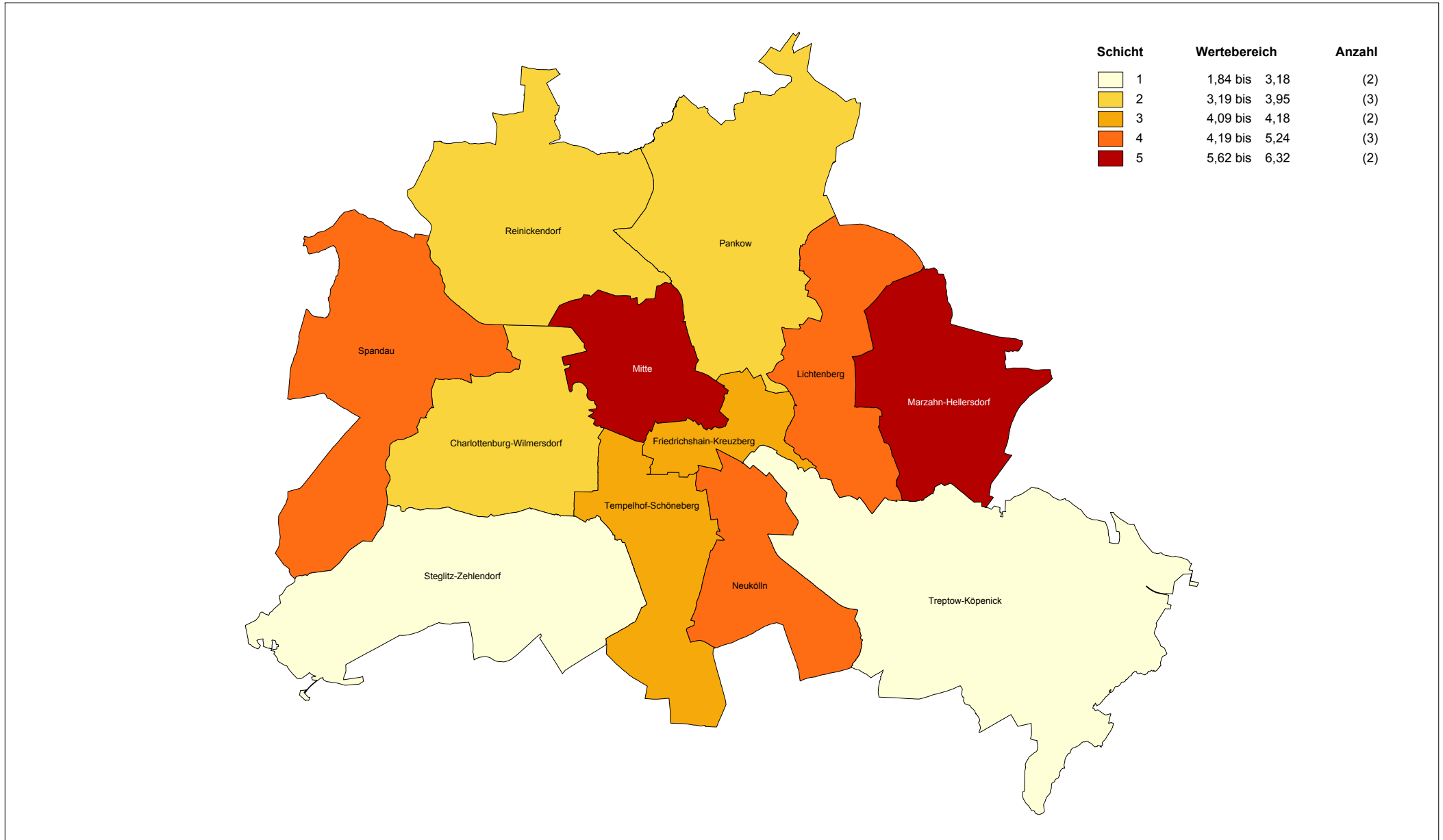
Indikator: III 15

Arbeitslose Ausländer nach SGB II an der ausländischen Bevölkerung (15 - 64 Jahre) am 31.12.2006 (Arbeitsmarktdaten (Datenpool, Arbeitsmarktdaten, Basis: voraggregierte Daten), Einwohnerregister) auf der Ebene der Bezirke / Karte



Indikator: III 16

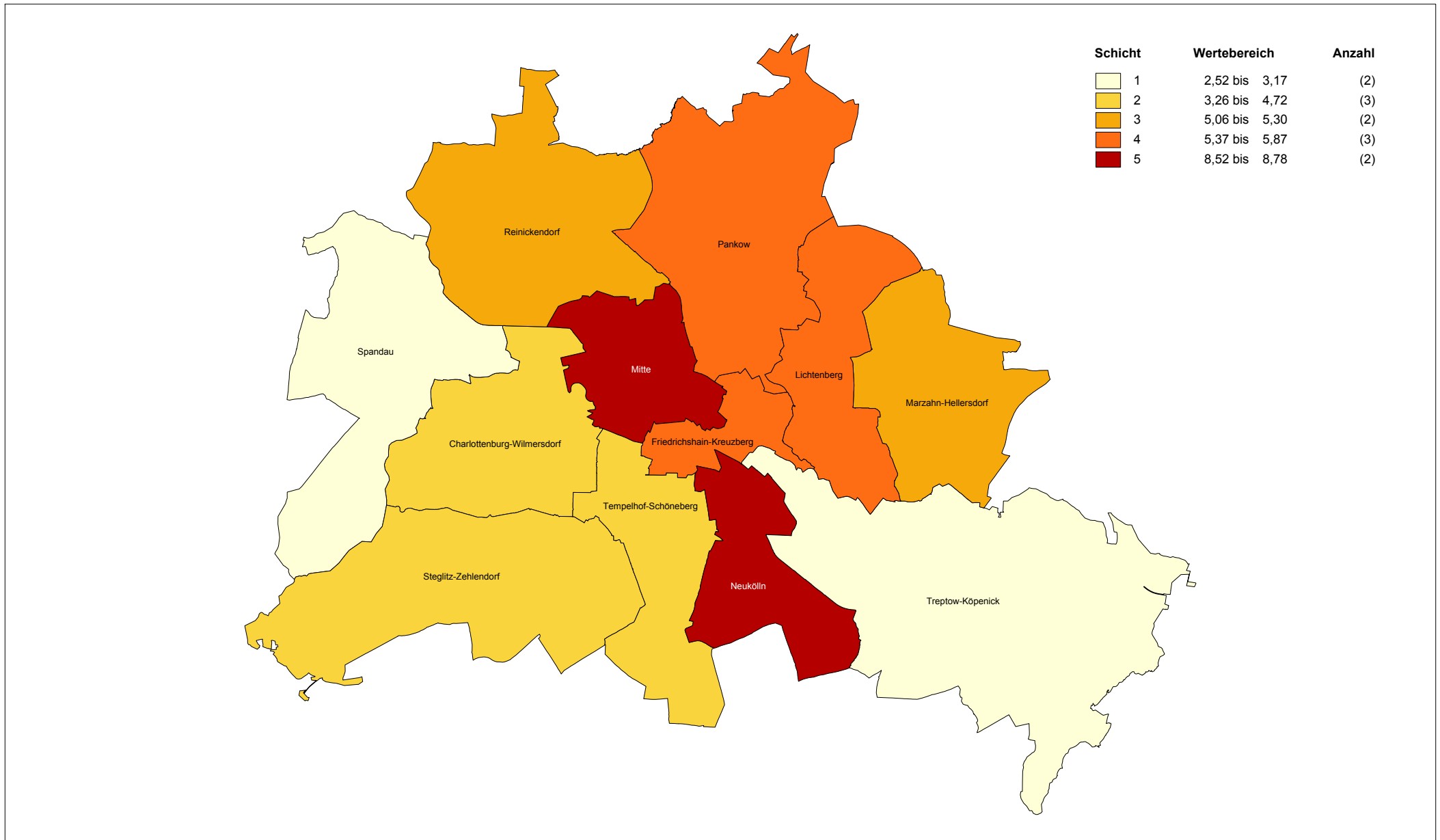
Langzeitarbeitslose nach SGB II an der Bevölkerung (15 - 64 Jahre) am 31.12.2006 (Arbeitsmarktdaten (Datenpool, Arbeitsmarktdaten, Basis: voraggregierte Daten), Einwohnerregister) auf der Ebene der Bezirke / Karte



Sozialstrukturatlas Berlin 2008 - Kartenanhang Bezirke

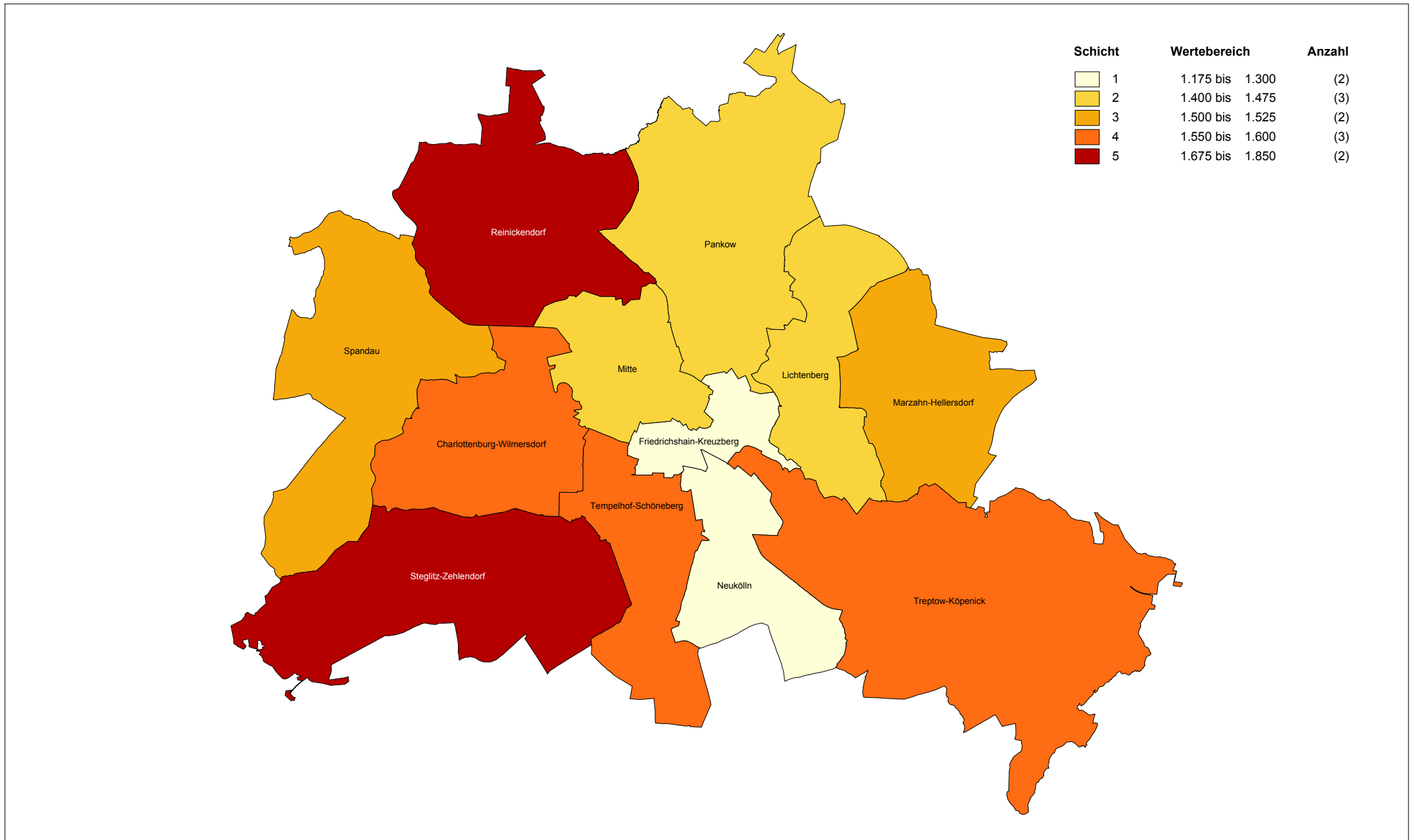
Indikator: III 17

Arbeitslose Jugendliche (unter 25 Jahre) nach SGB II an der Bevölkerung 15 - 24 Jahre am 31.12.2006 (Arbeitsmarktdaten (Datenpool, Arbeitsmarktdaten, Basis: voraggregierte Daten), Einwohnerregister) auf der Ebene der Bezirke / Karte



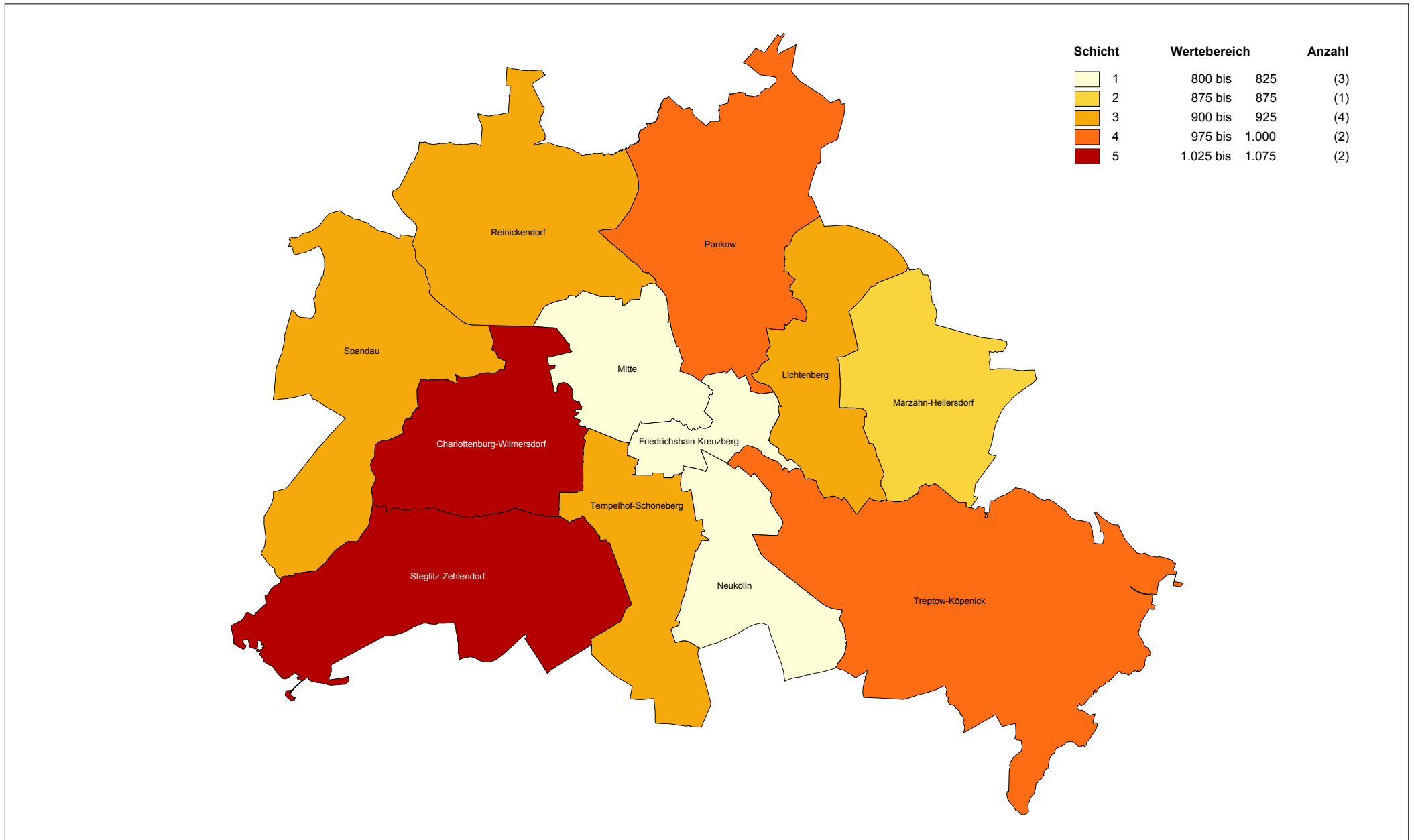
Indikator: IV 01

Mittleres Haushaltsnettoeinkommen in Euro im Jahr 2006 (Mikrozensus) auf der Ebene der Bezirke / Karte



Indikator: IV 02

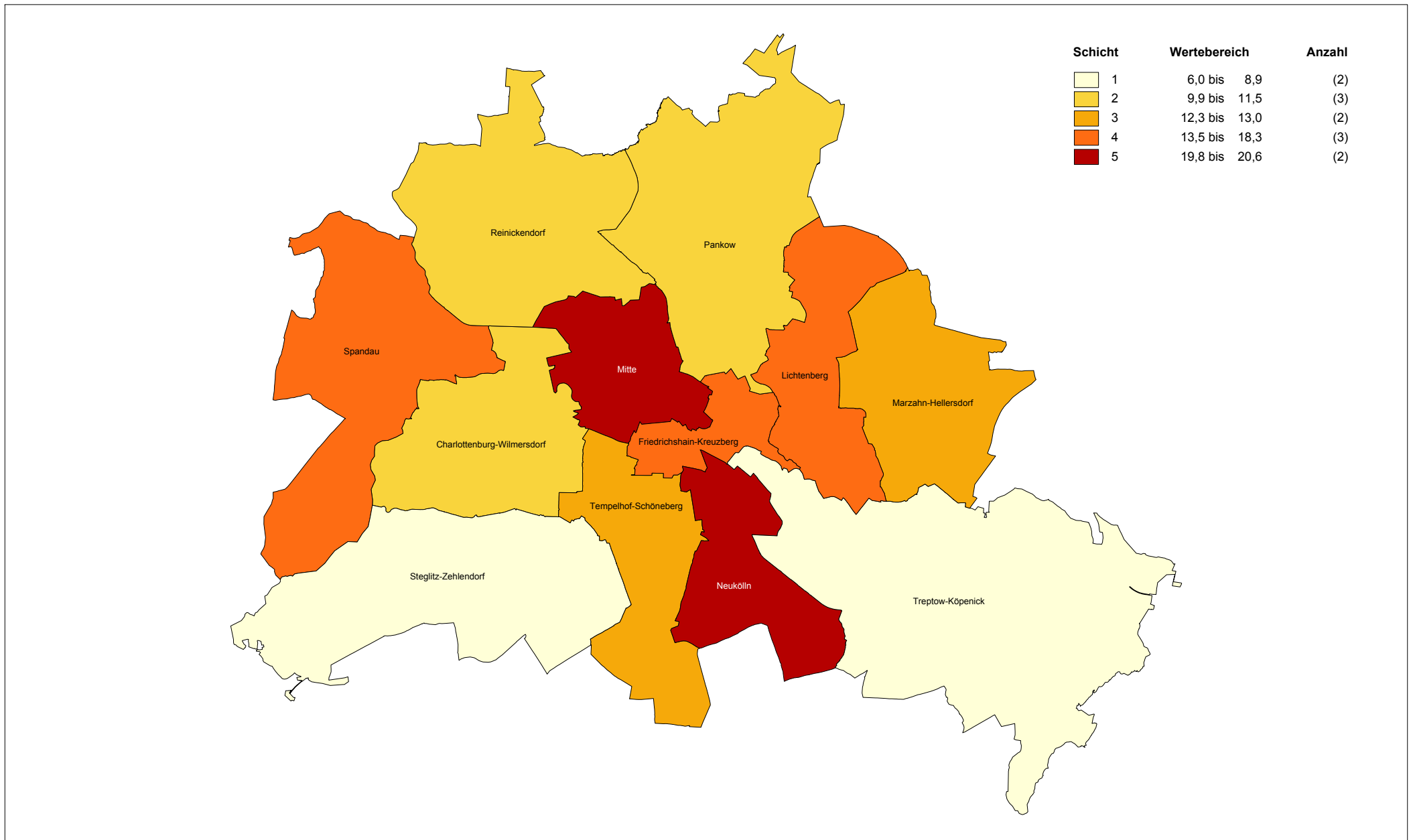
Mittleres Pro-Kopf-Einkommen in Euro im Jahr 2006 (Mikrozensus) auf der Ebene der Bezirke / Karte



Sozialstrukturatlas Berlin 2008 - Kartenanhang Bezirke

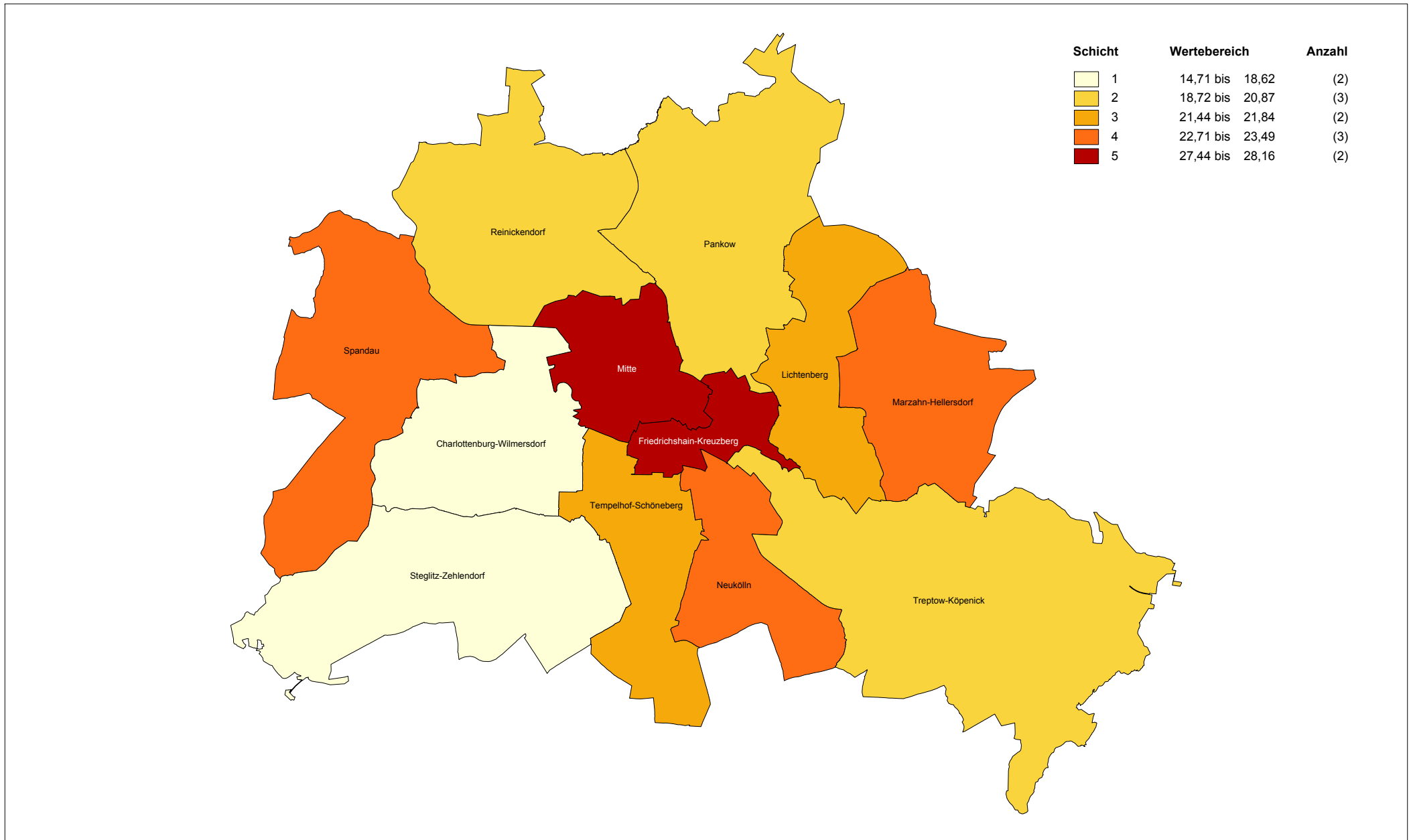
Indikator: IV 03

Arbeitsquote im Jahr 2006 (Mikrozensus) auf der Ebene der Bezirke / Karte



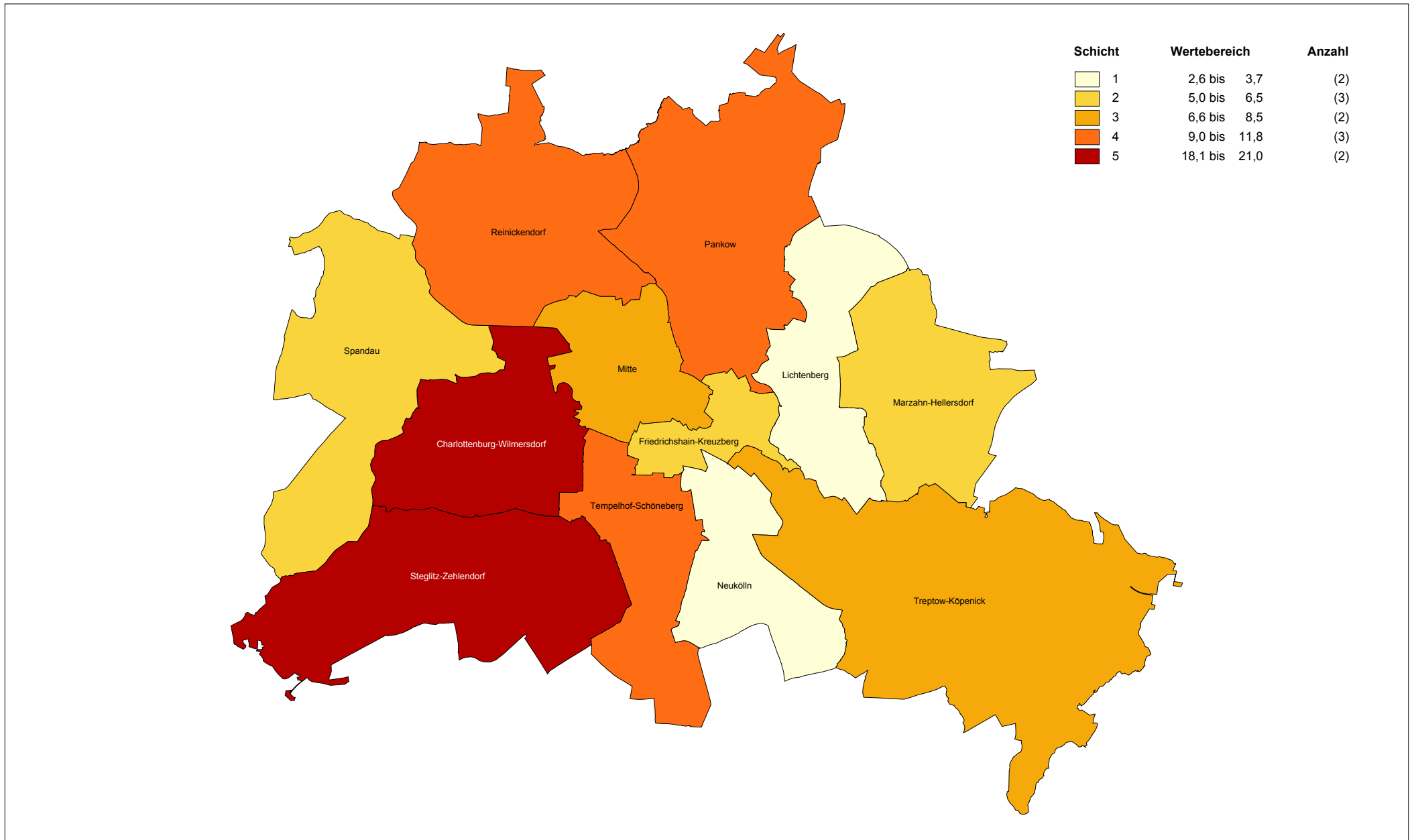
Indikator: IV 04

Personen mit Einkommen unter 700 Euro an der Bevölkerung im Jahr 2006 (Mikrozensus) auf der Ebene der Bezirke / Karte



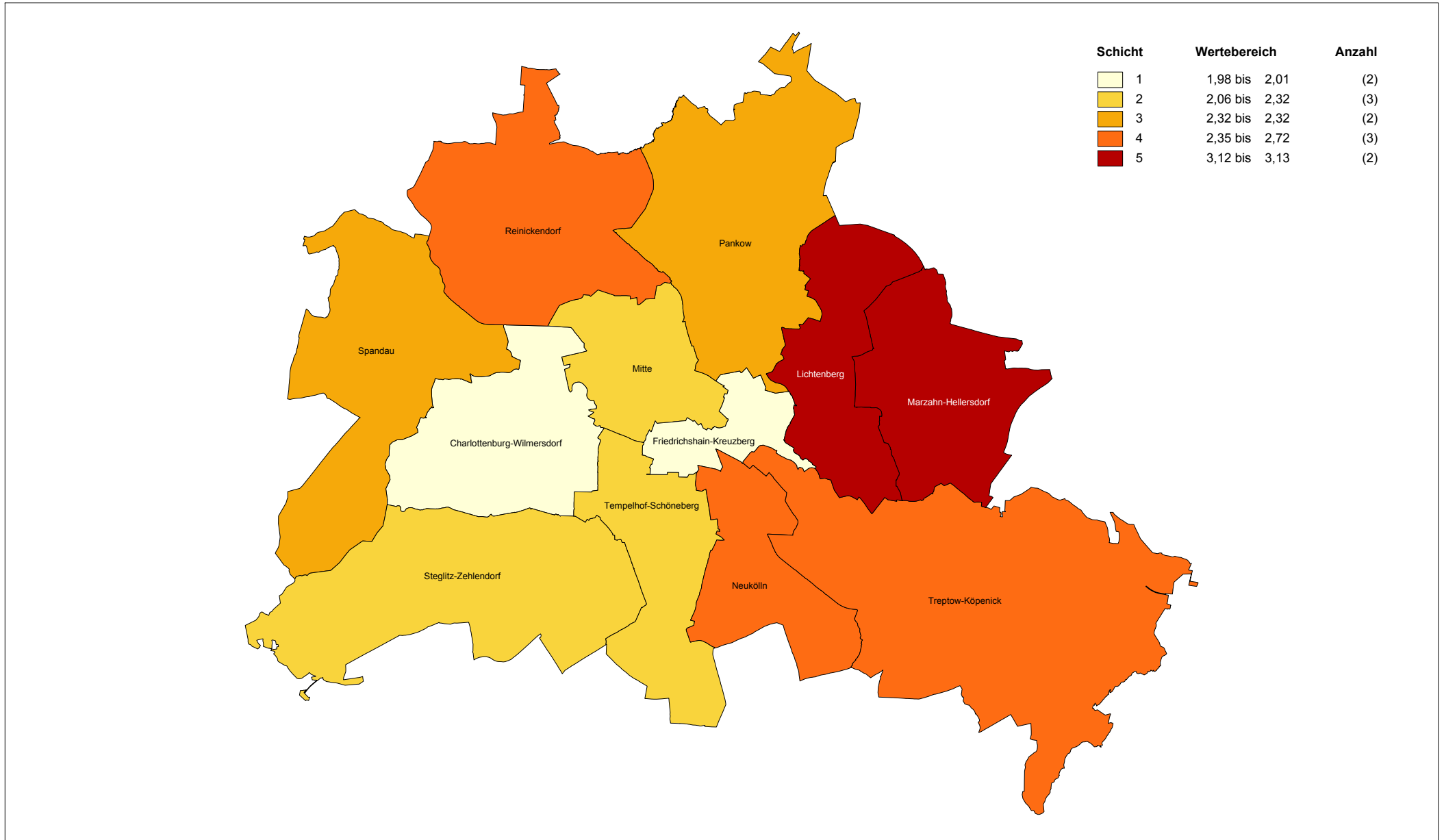
Indikator: IV 05

Reichtumsquote im Jahr 2006 (Mikrozensus) auf der Ebene der Bezirke / Karte



Indikator: IV 06

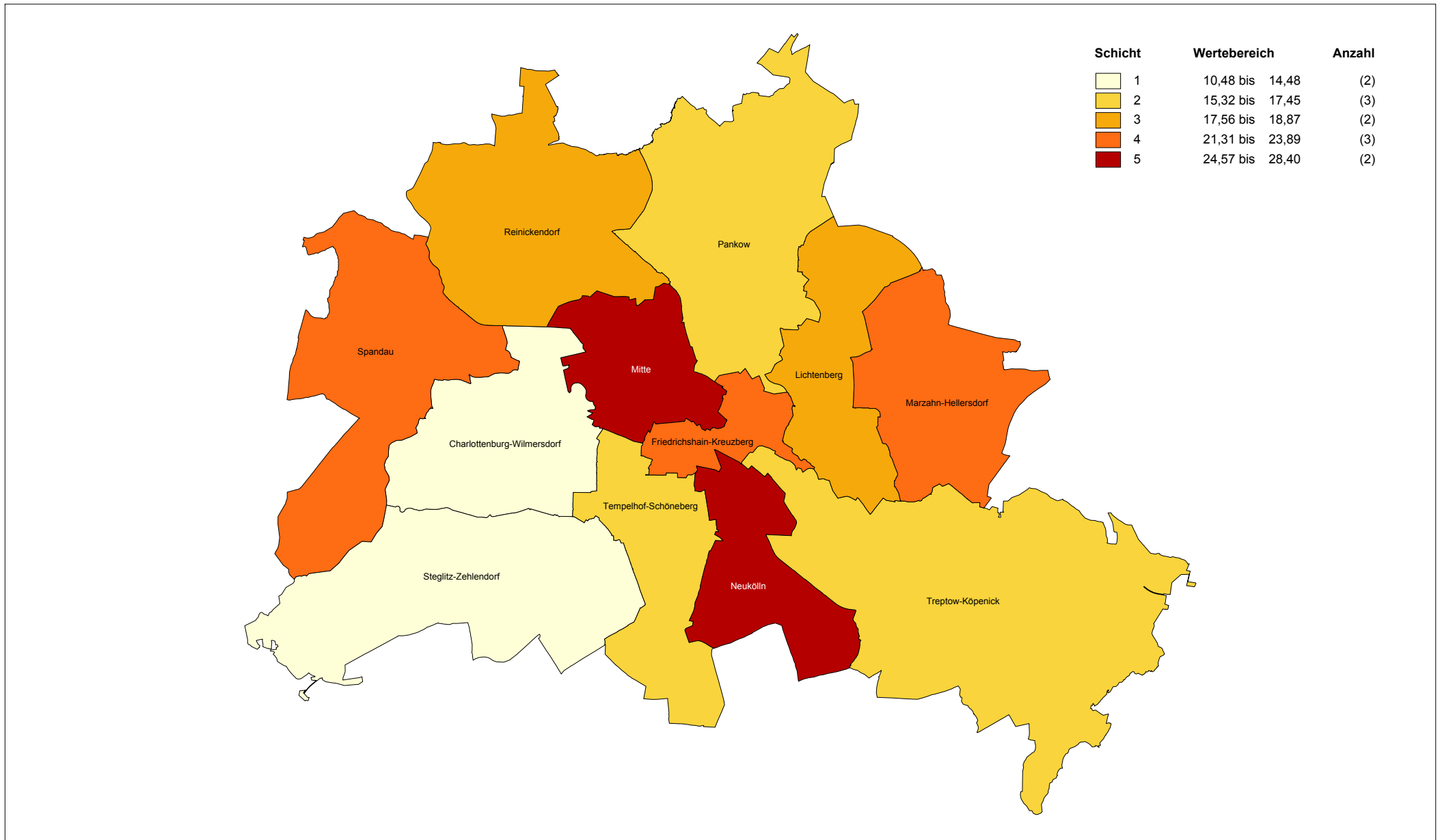
Leistungsempfänger SGB III (ALG I-Empf.) an der Bevölkerung (15 - 64 Jahre) am 31.12.2006 (Arbeitsmarktdaten (Datenpool, Arbeitsmarktdaten, Basis: voraggregierte Daten), Einwohnerregister) auf der Ebene der Bezirke / Karte



Sozialstrukturatlas Berlin 2008 - Kartenanhang Bezirke

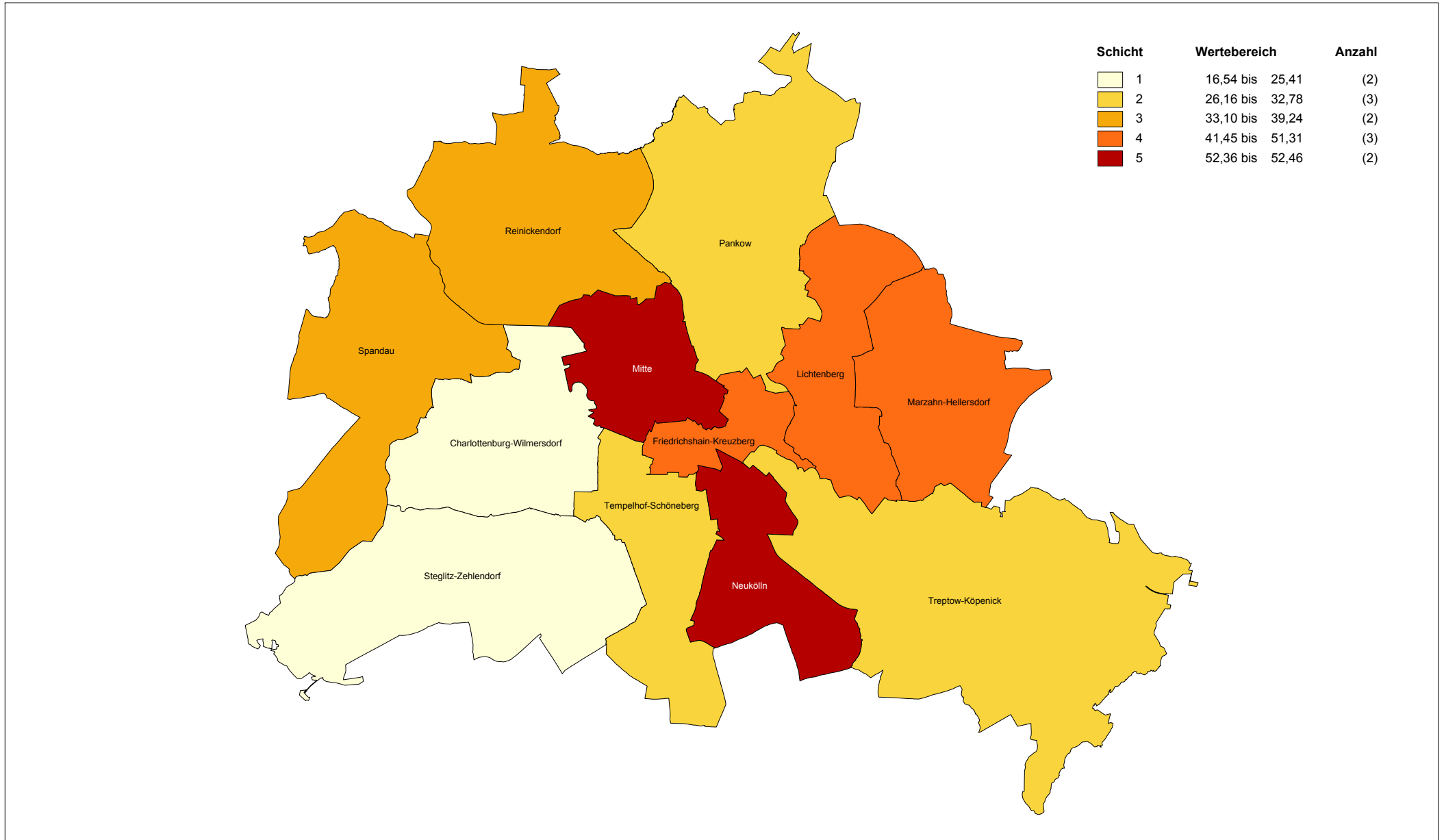
Indikator: IV 07

Erwerbsfähige Hilfebedürftige SGB II (ALG II-Empf.) an der Bevölkerung (15 - 64 Jahre) am 31.12.2006 (Arbeitsmarktdaten (Datenpool, Arbeitsmarktdaten, Basis: Mikrodaten), Einwohnerregister) auf der Ebene der Bezirke / Karte



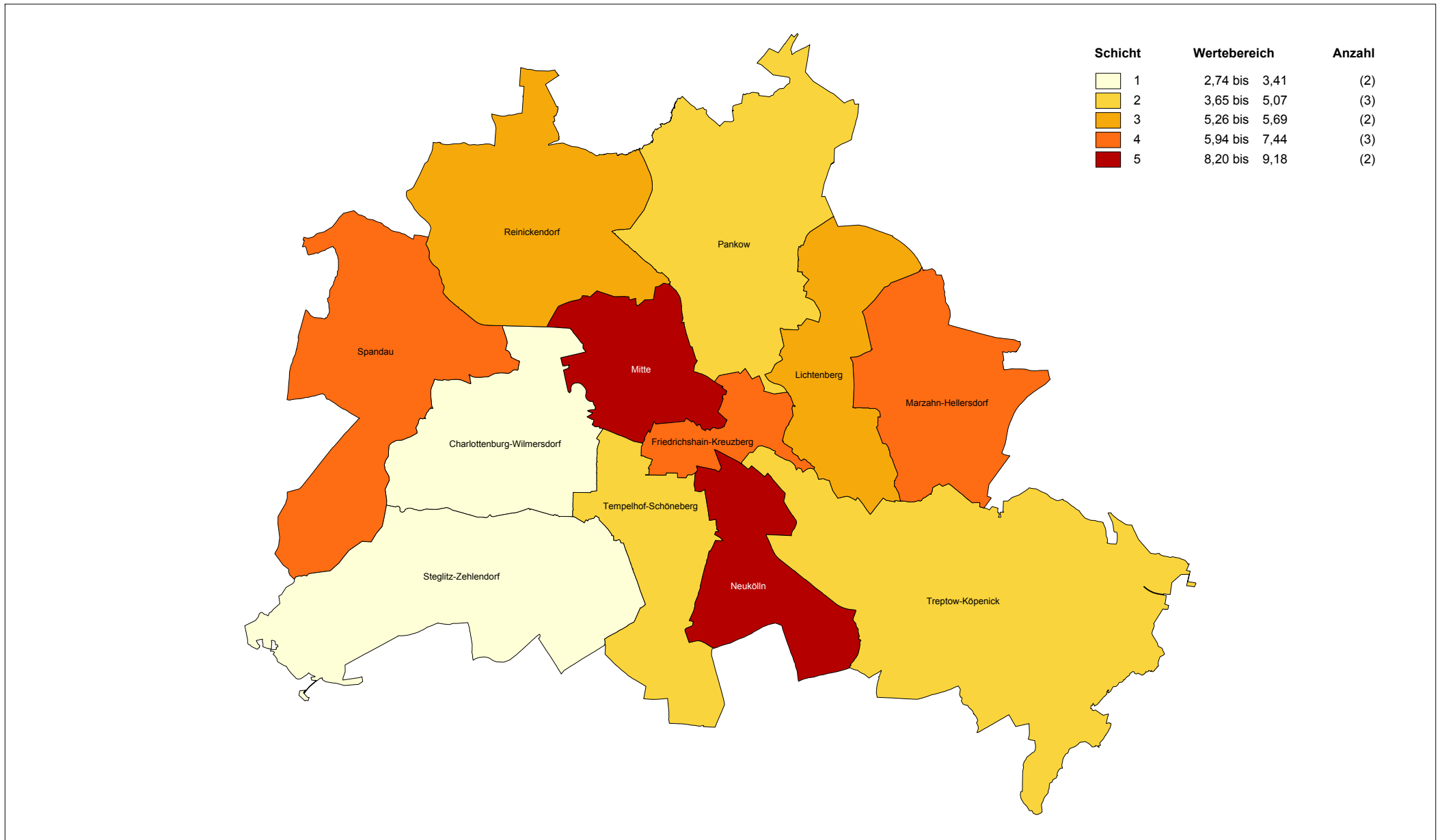
Indikator: IV 08

Nichterwerbsfähige Hilfebedürftige SGB II an der Bevölkerung (unter 15 Jahre) am 31.12.2006 (Arbeitsmarktdaten (Datenpool, Arbeitsmarktdaten, Basis: Mikrodaten), Einwohnerregister) auf der Ebene der Bezirke / Karte



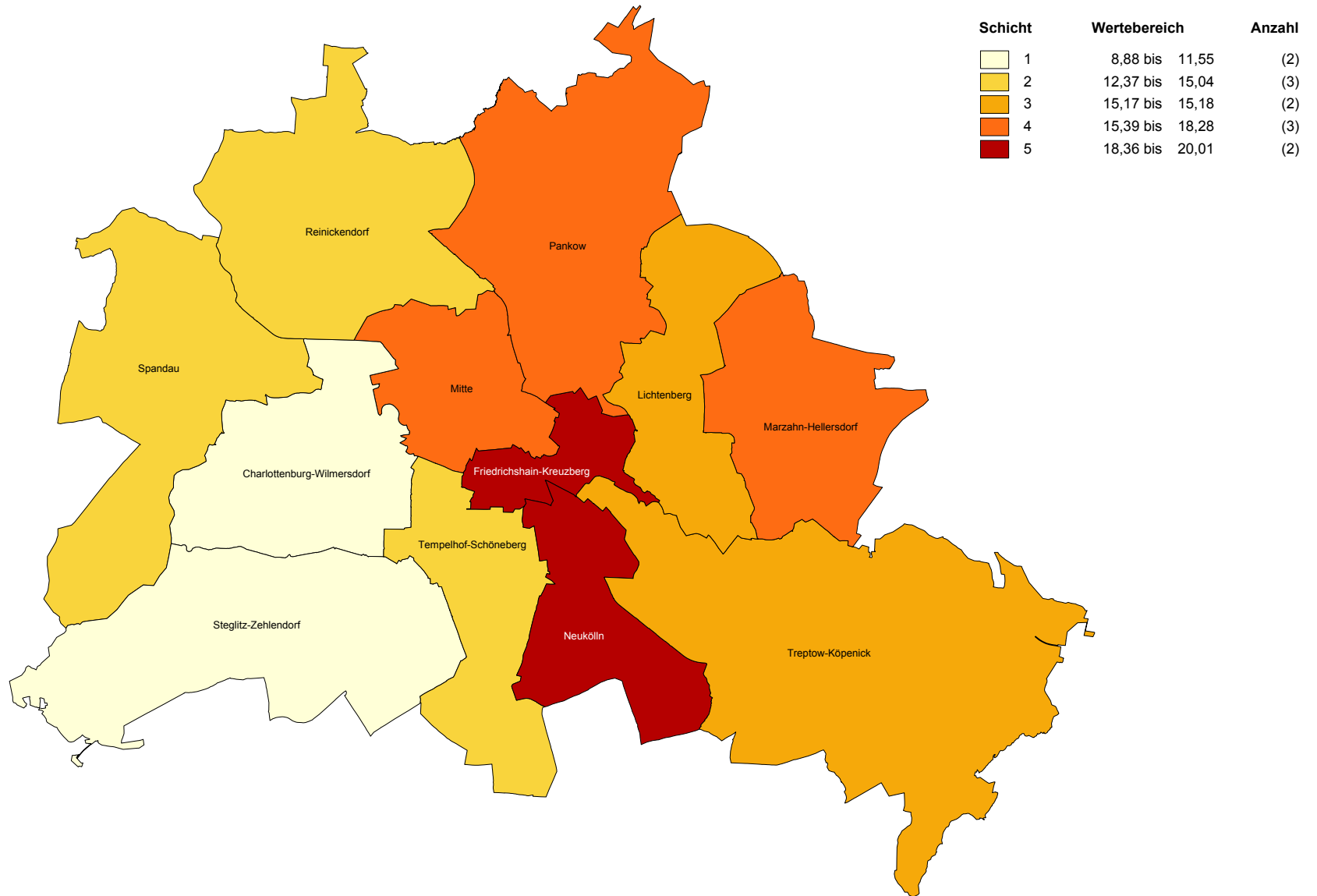
Indikator: IV 09

Nichterwerbsfähige Hilfebedürftige SGB II an der Bevölkerung (unter 65 Jahre) am 31.12.2006 (Arbeitsmarktdaten (Datenpool, Arbeitsmarktdaten, Basis: Mikrodaten), Einwohnerregister) auf der Ebene der Bezirke / Karte



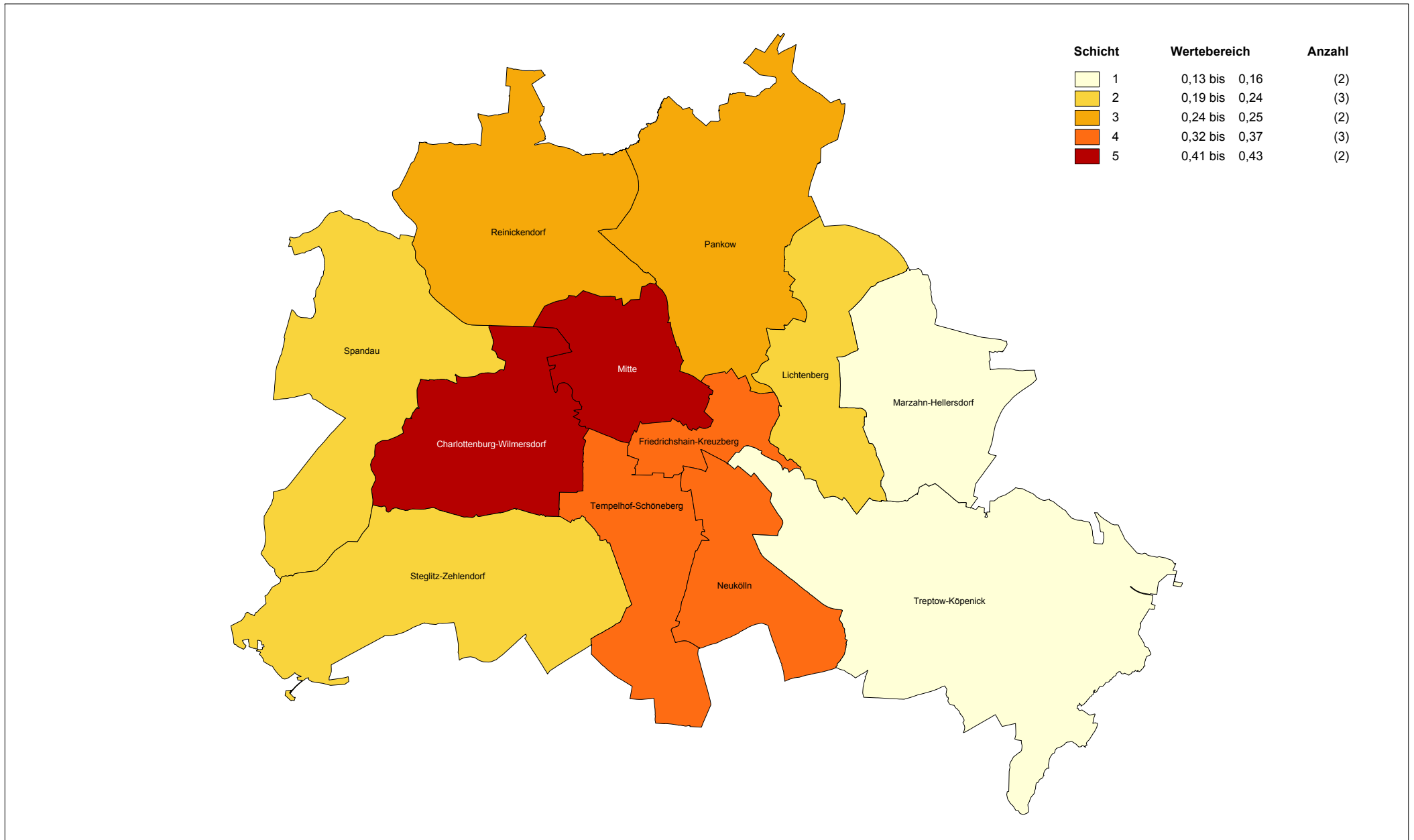
Indikator: IV 10

Alleinerziehende SGB II Empfänger (ALG II-Empf.) an Familien mit Kindern unter 18 Jahren am 31.12.2006 (Arbeitsmarktdaten (Datenpool, Arbeitsmarktdaten, Basis: Mikrodaten), Mikrozensus) auf der Ebene der Bezirke / Karte



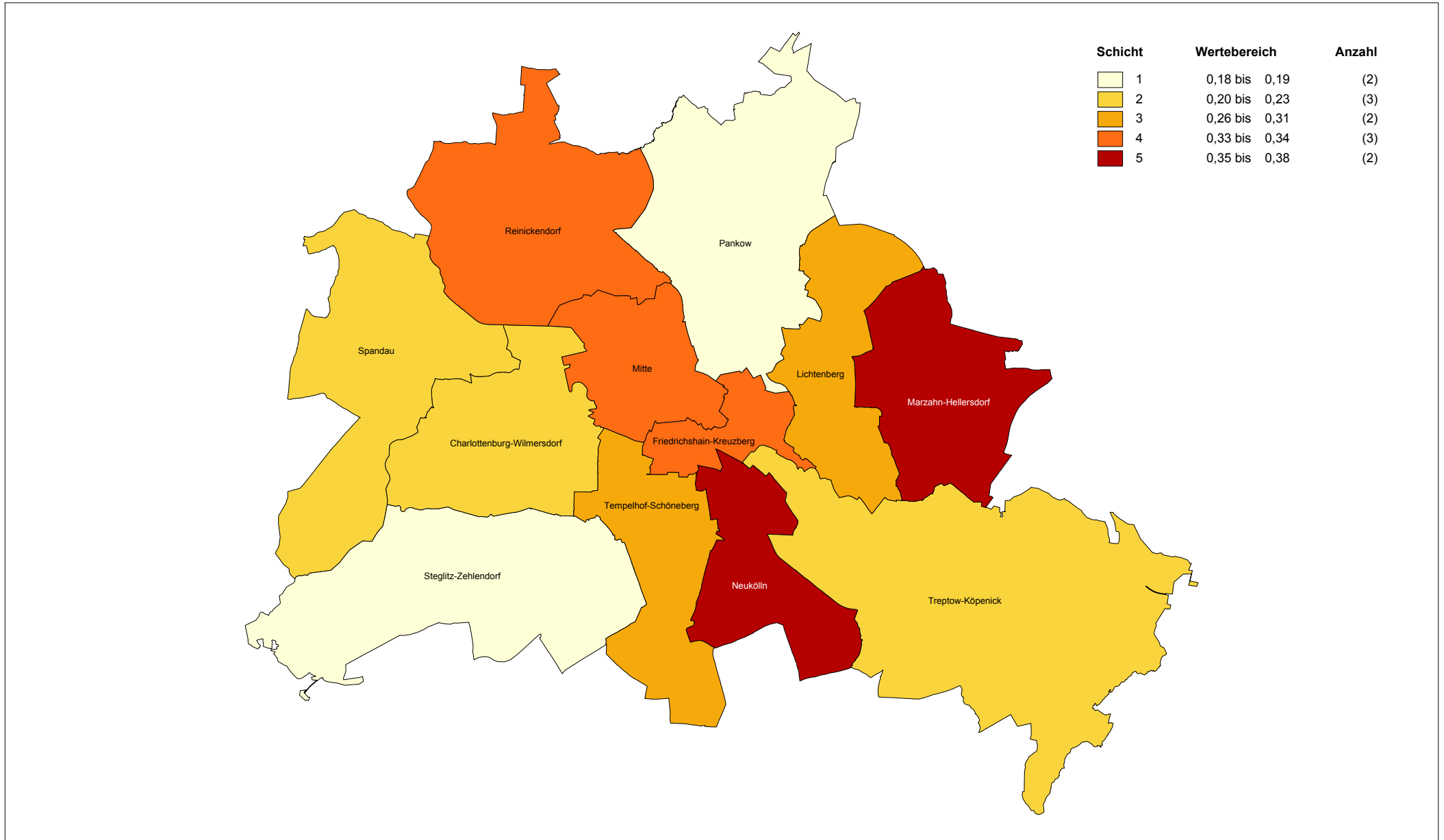
Indikator: IV 11

Sozialhilfeempfänger (Hilfe zum Lebensunterhalt außerhalb von Einrichtungen) an der Bevölkerung am 31.12.2006 (Sozialhilfestatistik, Einwohnerregister) auf der Ebene der Bezirke / Karte



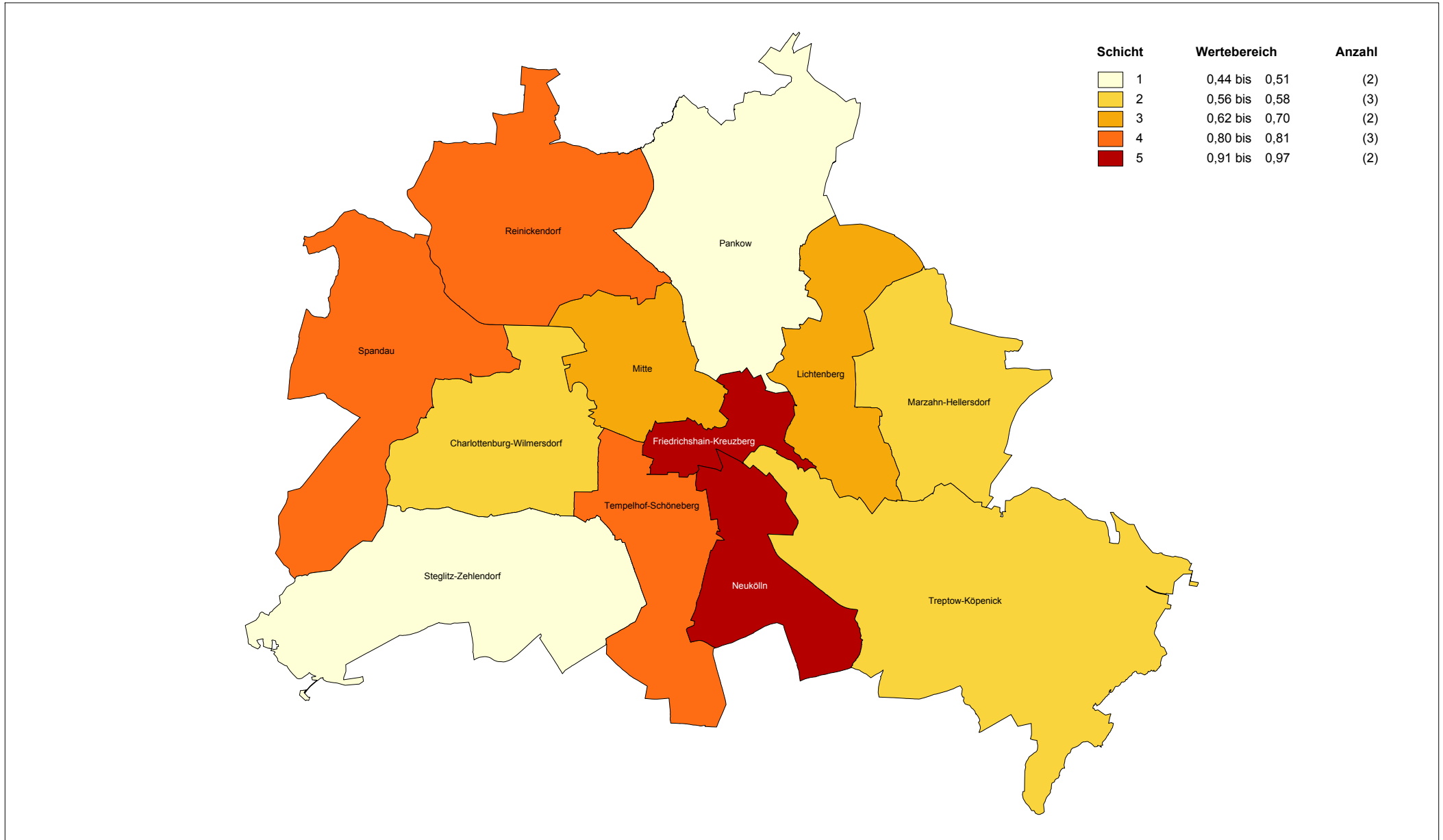
Indikator: IV 12

Sozialhilfeempfänger (Hilfe zum Lebensunterhalt außerhalb von Einrichtungen) an der Bevölkerung (unter 15 Jahre) am 31.12.2006 (Sozialhilfestatistik, Einwohnerregister) auf der Ebene der Bezirke / Karte



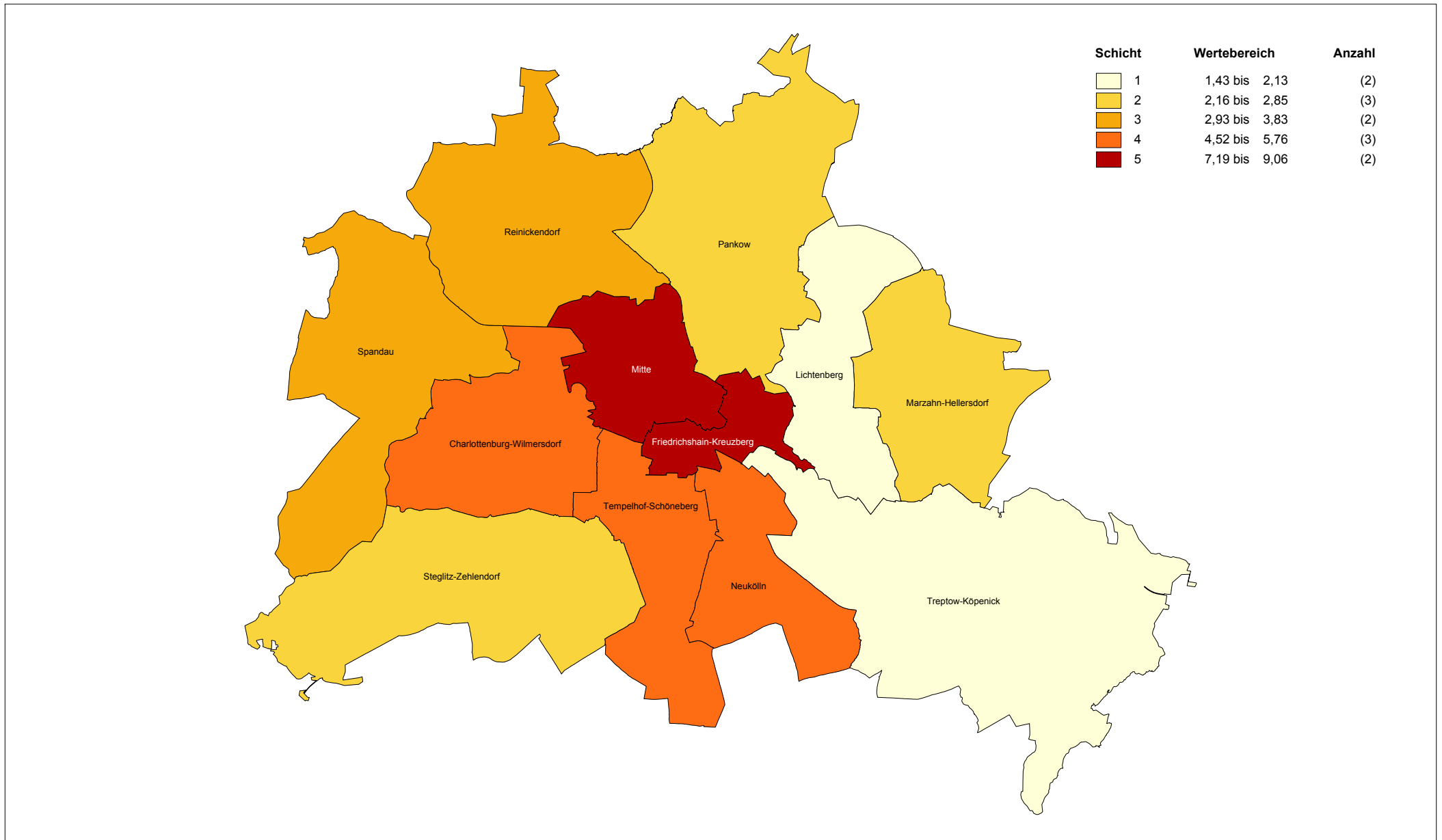
Indikator: IV 13

Empfänger von Grundsicherung SGB XII (außerhalb von Einrichtungen) an der Bevölkerung (18 - 64 Jahre) am 31.12.2006 (Sozialhilfestatistik, Einwohnerregister) auf der Ebene der Bezirke / Karte



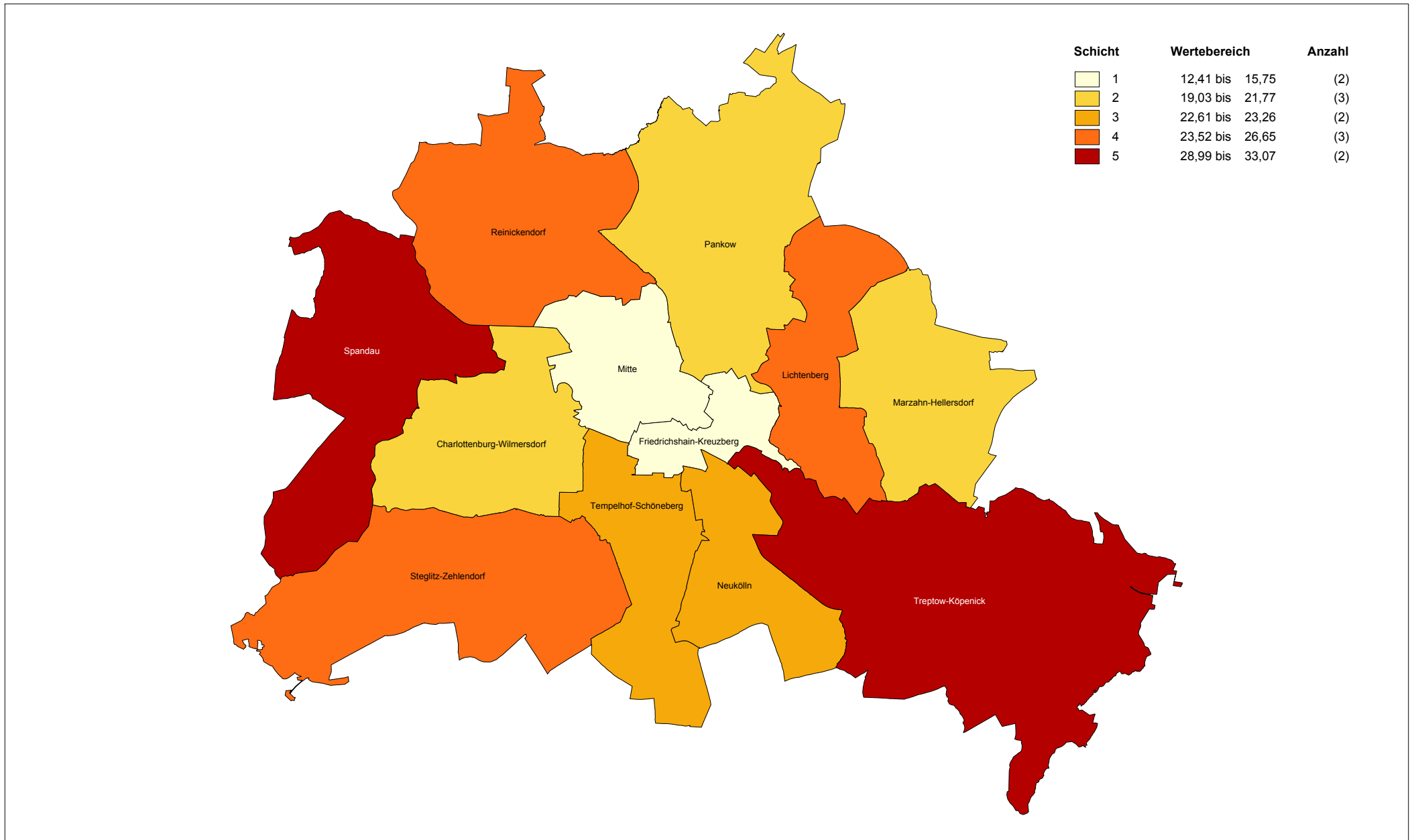
Indikator: IV 14

Empfänger von Grundsicherung SGB XII (außerhalb von Einrichtungen) an der Bevölkerung (ab 65 Jahre) am 31.12.2006 (Sozialhilfestatistik, Einwohnerregister) auf der Ebene der Bezirke / Karte



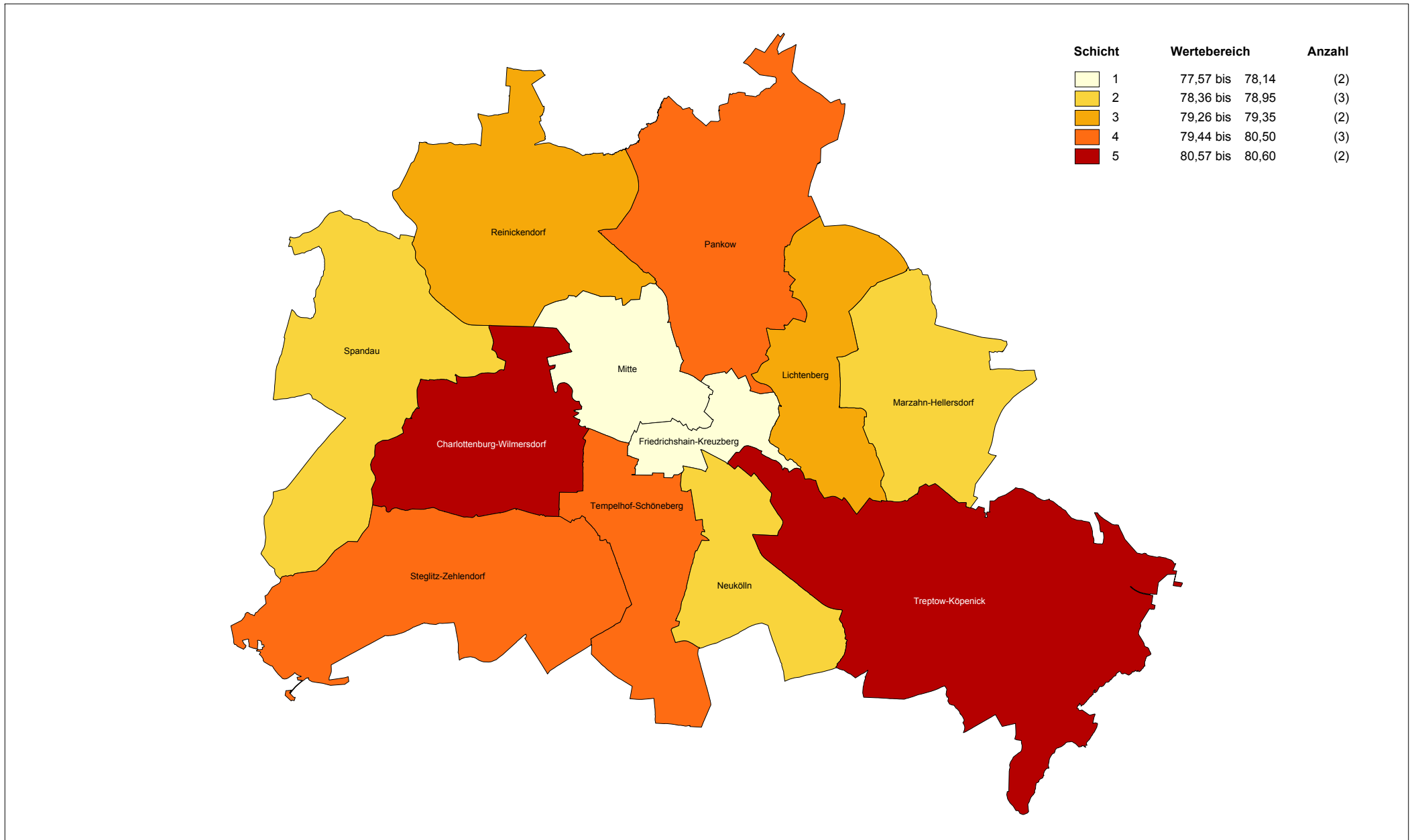
Indikator: IV 15

Personen mit überwiegender Lebensunterhalt aus Rente/Pension an der Bevölkerung im Jahr 2006 (Mikrozensus) auf der Ebene der Bezirke / Karte



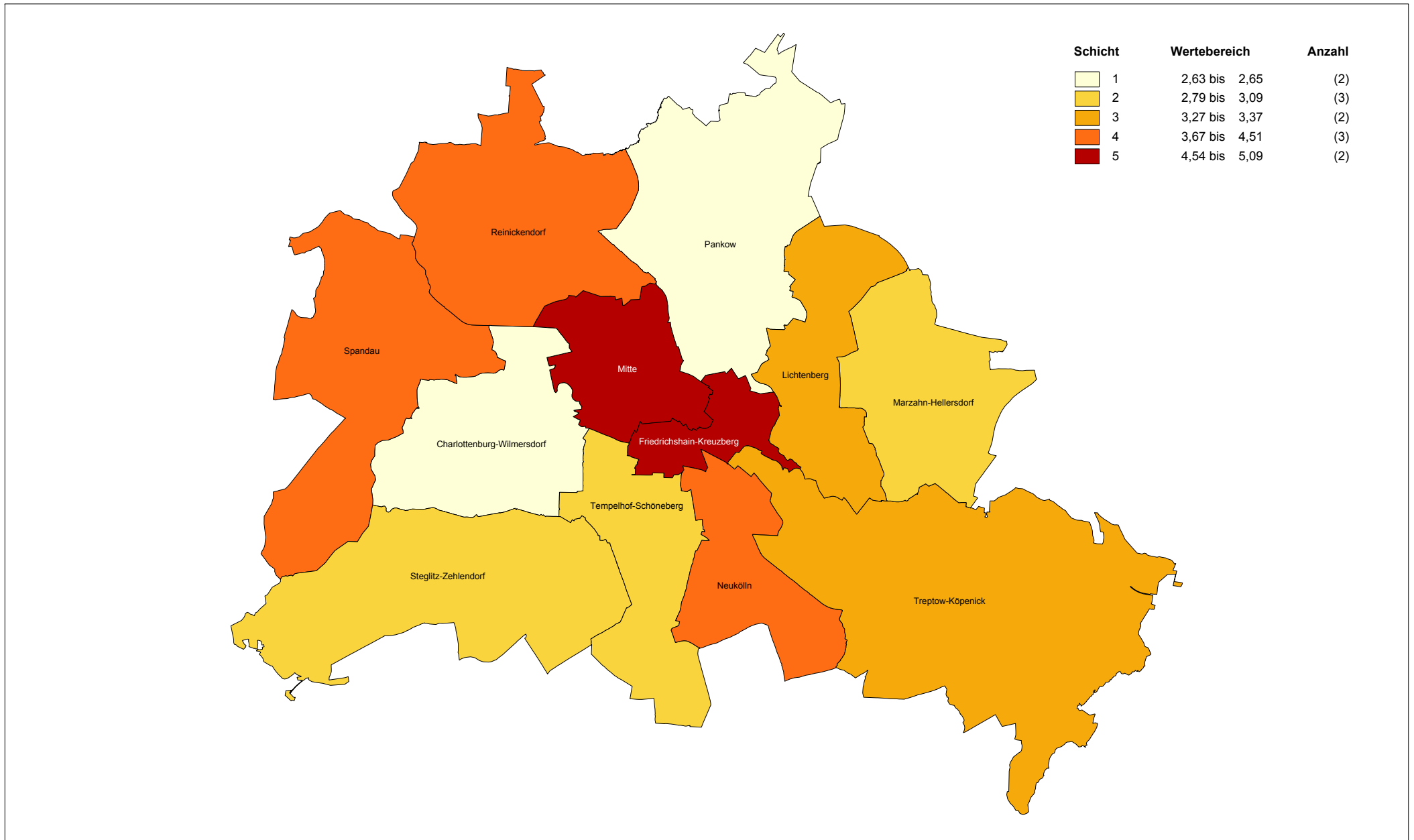
Indikator: V 01

Mittlere Lebenserwartung (in Jahren) 2004 - 2006 (zusammengefasst) (Bevölkerungsstatistik) auf der Ebene der Bezirke / Karte



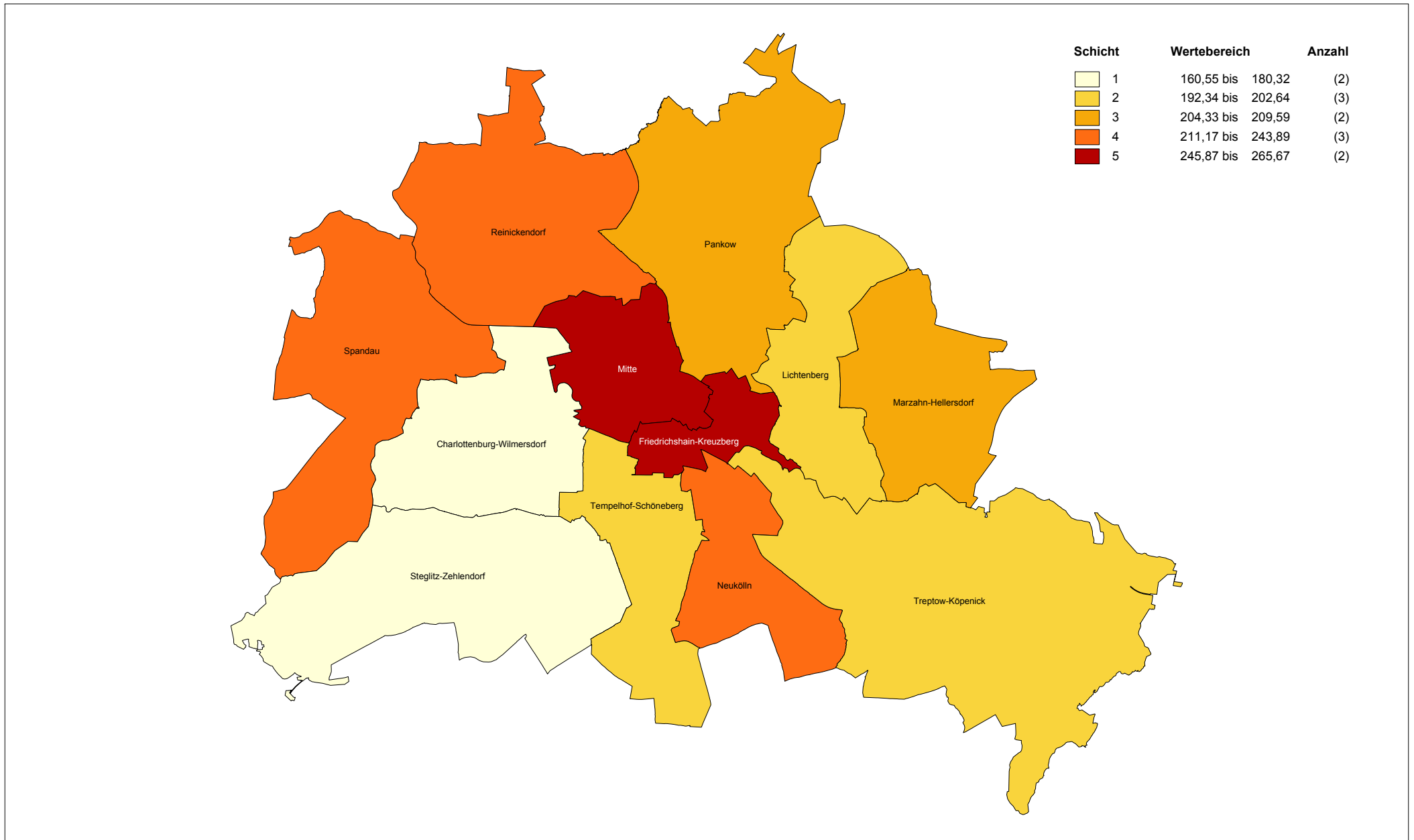
Indikator: V 02

Säuglingssterblichkeit 2004 - 2006 (zusammengefasst) - je 1.000 Lebendgeborene (Bevölkerungsstatistik) auf der Ebene der Bezirke / Karte



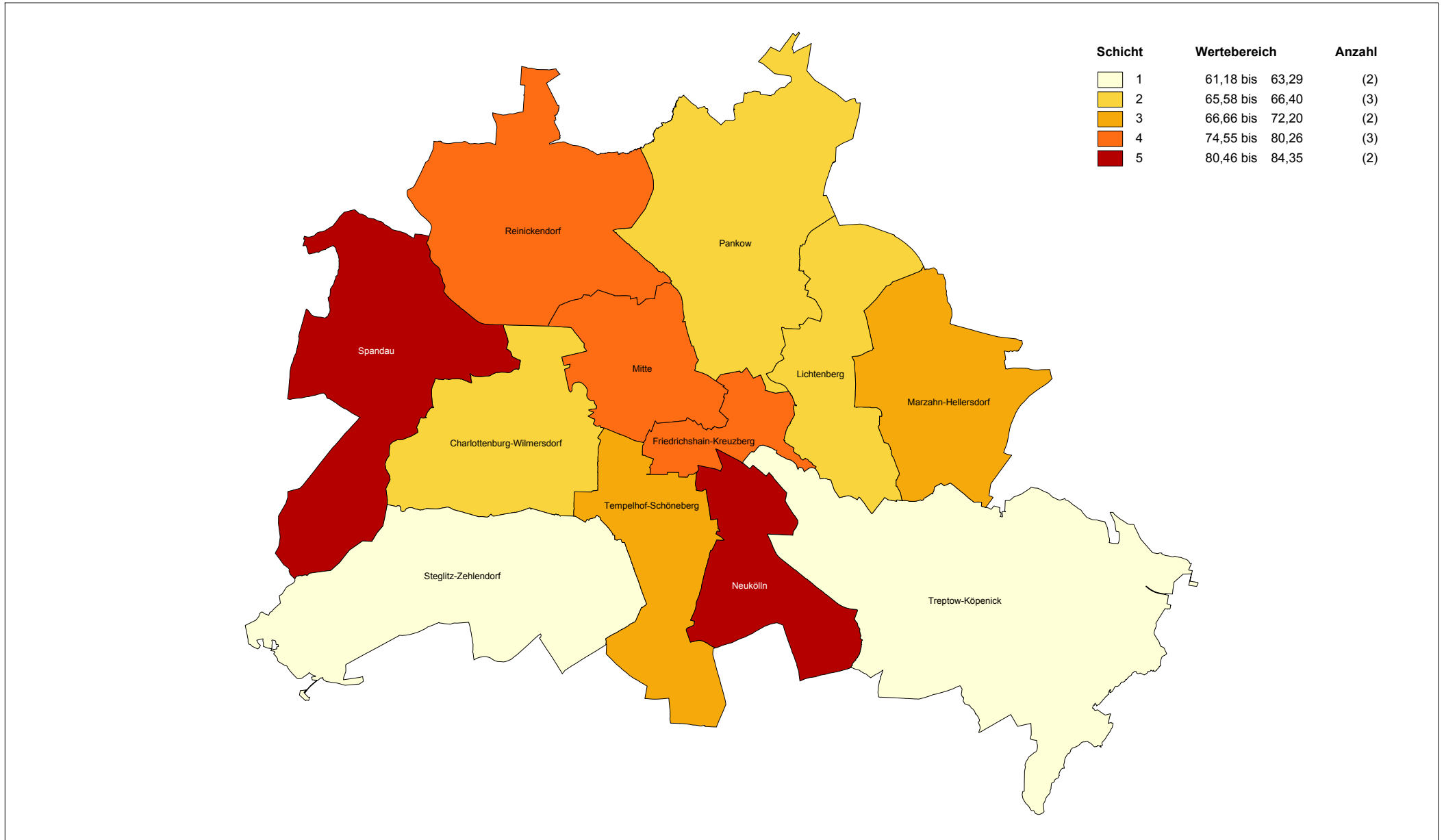
Indikator: V 03

Vorzeitige Sterblichkeit (0 - 64 Jahre) 2004 - 2006 (zusammengefasst) - je 100.000 / Eurobevölkerung alt (Todesursachen-, Bevölkerungsstatistik) auf der Ebene der Bezirke / Karte



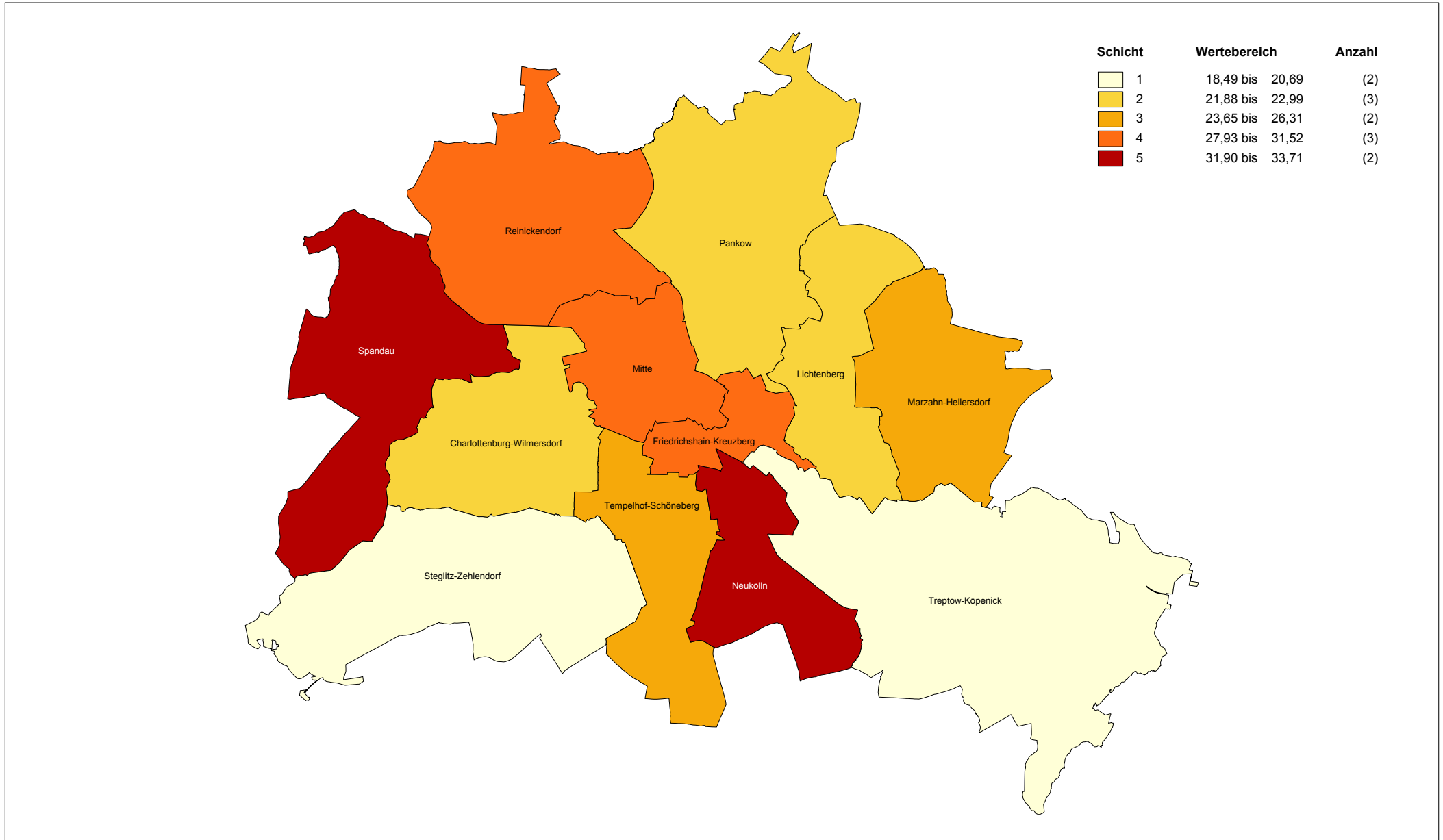
Indikator: V 04

Vorzeitige Sterblichkeit an bösartigen Neubildungen (0 - 64 Jahre) 2004 - 2006 (zusammengefasst) - je 100.000 / Eurobevölkerung alt (Todesursachen-, Bevölkerungsstatistik) auf der Ebene der Bezirke / Karte



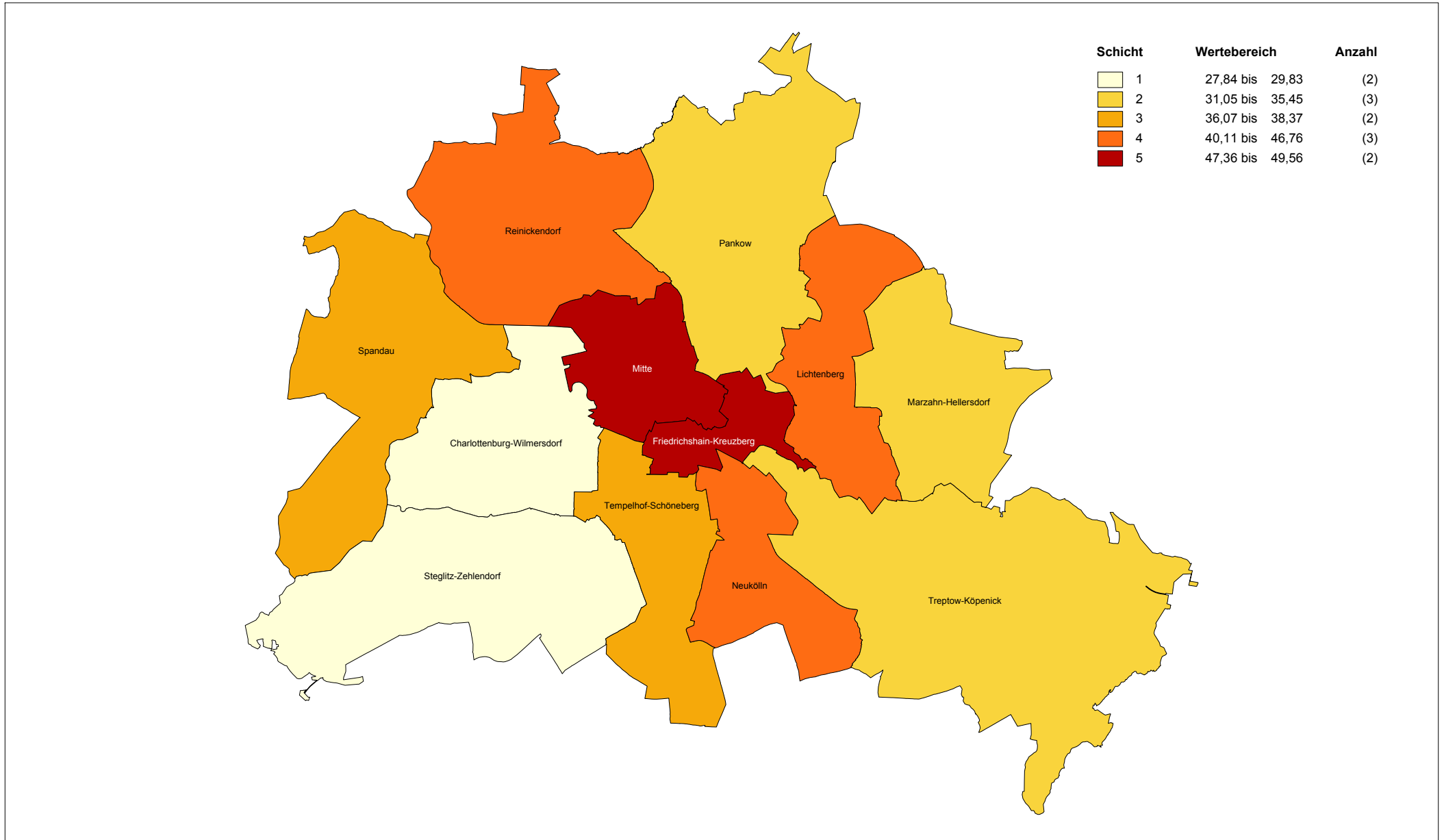
Indikator: V 05

Vermeidbare Sterblichkeit an bösartigen Neubildungen der Bronchien und der Lunge (15 - 64 Jahre) 2004 - 2006 (zusammengefasst) - je 100.000 / Eurobevölkerung alt (Todesursachen-, Bevölkerungsstatistik) auf der Ebene der Bezirke / Karte



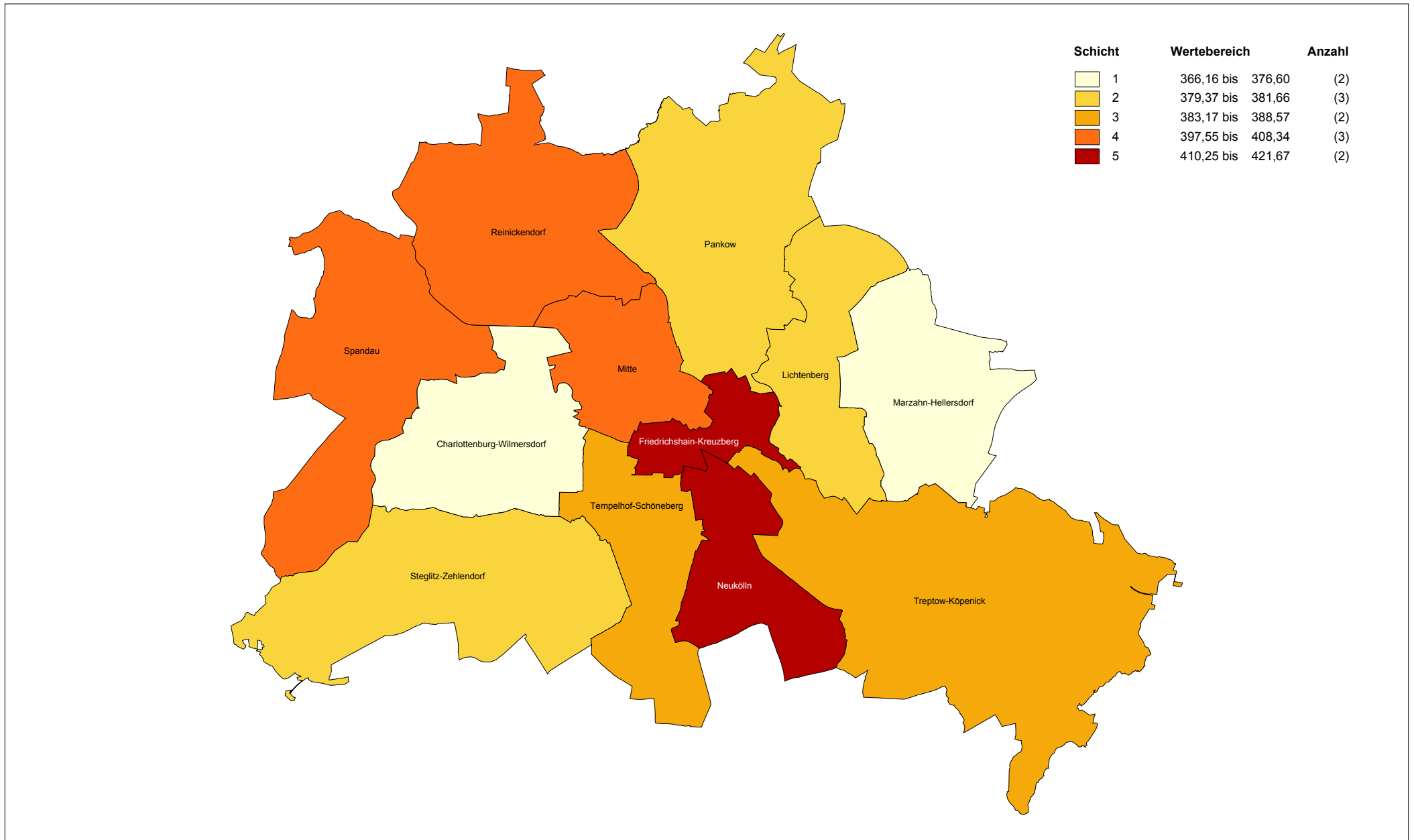
Indikator: V 06

Vermeidbare Sterblichkeit an ischämischen Herzkrankheiten (35 - 64 Jahre) 2004 - 2006 (zusammengefasst) - je 100.000 / Eurobevölkerung alt (Todesursachen-, Bevölkerungsstatistik) auf der Ebene der Bezirke / Karte



Indikator: V 07

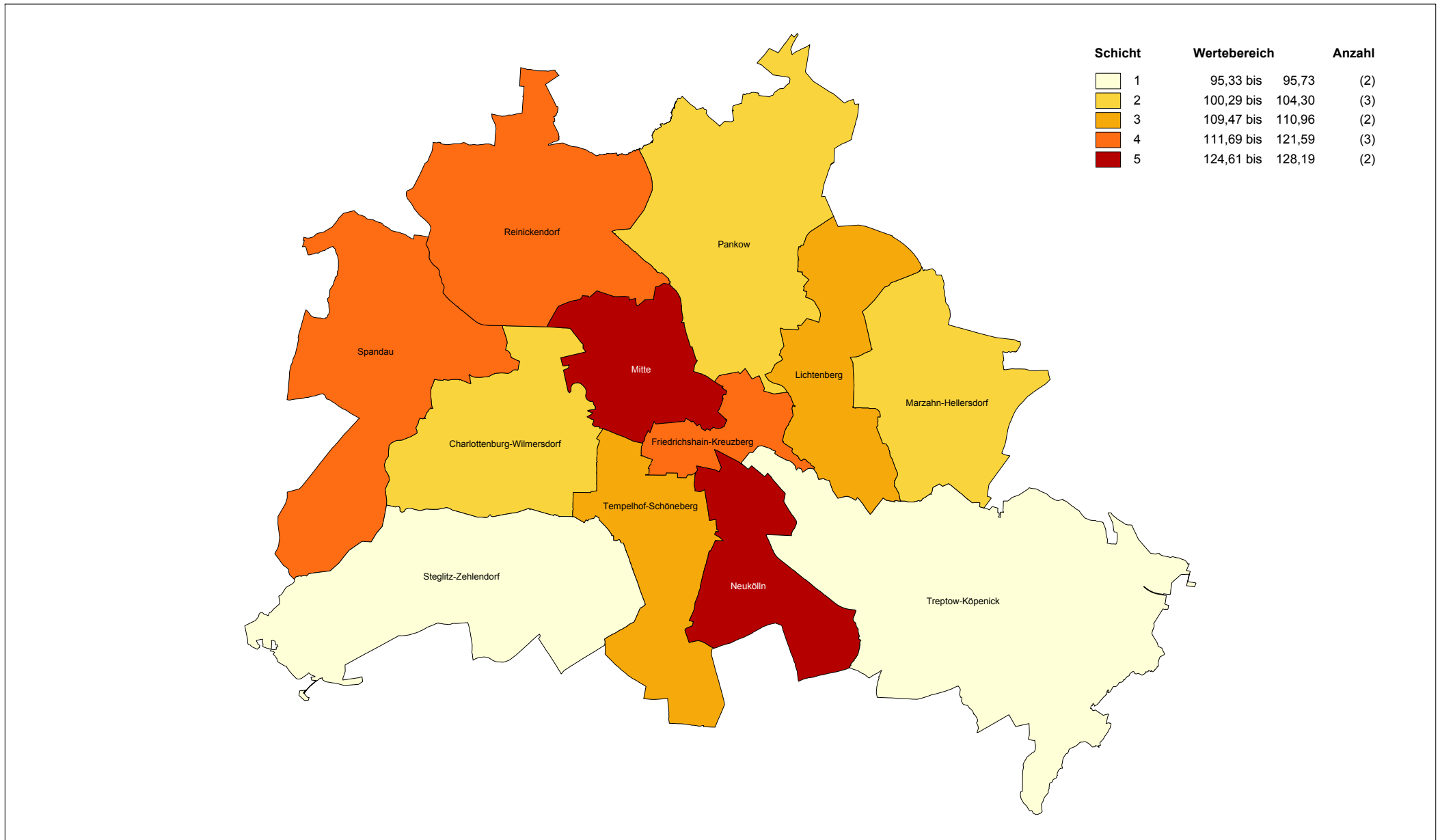
Neuerkrankungsrate an bösartigen Neubildungen insgesamt 2003 - 2005 (zusammengefasst) - je 100.000 / Eurobevölkerung alt (Gemeinsames Krebsregister) auf der Ebene der Bezirke / Karte



Sozialstrukturatlas Berlin 2008 - Kartenanhang Bezirke

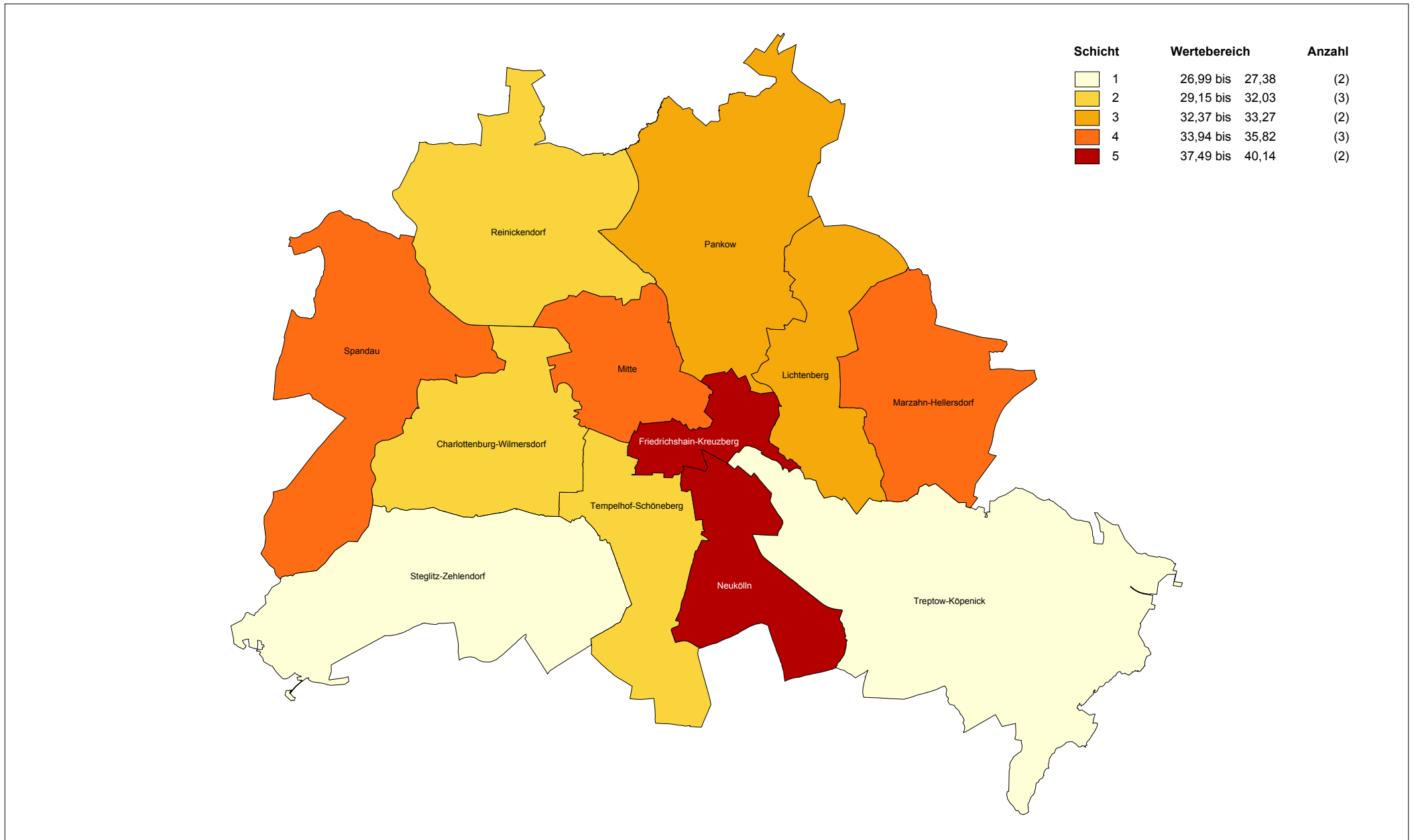
Indikator: V 08

Neuerkrankungsrate an tabakassoziierten bösartigen Neubildungen insgesamt 2003 - 2005 (zusammengefasst) - je 100.000 / Eurobevölkerung alt (Gemeinsames Krebsregister) auf der Ebene der Bezirke / Karte



Indikator: V 09

Anteil Raucher an der Bevölkerung im Jahr 2005 (Mikrozensus) auf der Ebene der Bezirke / Karte



Indikator: V 10

Neuerkrankungsrate an offener Lungentuberkulose 2004 - 2006 (zusammengefasst) - je 100.000 / Eurobevölkerung alt (Jahresstatistik der meldepflichtigen Krankheiten, Bevölkerungsstatistik) auf der Ebene der Bezirke / Karte

