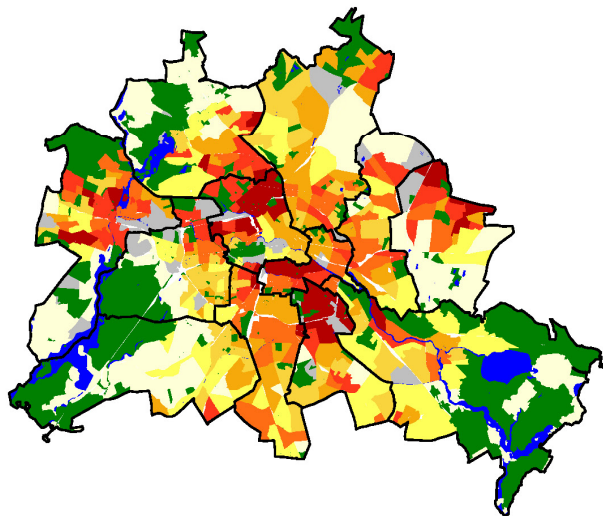


Gesundheitsberichterstattung Berlin Spezialbericht

Sozialstrukturatlas Berlin 2008



Ein Instrument der quantitativen, interregionalen und
intertemporalen Sozialraumanalyse und -planung

Sozialstrukturatlas Berlin 2008 - Kartenanhang Prognoseräume LOR

Zur Umfangsreduzierung des Sozialstrukturatlases Berlin 2008 sowie für die computergestützte Nutzung des vielfältigen Datenmaterials sind alle Berechnungsergebnisse und -grundlagen der Sozialstrukturberechnungen 2008 als umfangreiche Anhänge in Dateiform aufbereitet worden und werden im Gesundheits- und Sozialinformationssystem (GSI, siehe untenstehenden Link) der Senatsverwaltung für Gesundheit, Umwelt und Verbraucherschutz als separate Dokumente für den direkten Zugriff im Internet bereitgestellt. Da die Sozialstrukturberechnungen 2008 für vier Berliner Raumebenen (Bezirke, sowie Prognoseräume, Bezirksregionen und Planungsräume der lebensweltlich orientierten Räume - LOR) vorliegen und für jede Raumebene sowohl ein Tabellenanhang als auch ein Kartenanhang erarbeitet wurde, komplettieren insgesamt acht verschiedene Anhänge den Sozialstrukturatlas Berlin 2008.

Der vorliegende Kartenanhang Prognoseräume LOR stellt alle Sozialindex- und Indikatorenwerte der Sozialstrukturberechnungen 2008 für die Prognoseraumebene in Form einer PDF-Datei mit 39 Berlinkarten zur Information und computergestützten Nachnutzung zur Verfügung. Die den Berlinkarten zugrunde liegenden Index- und Indikatorwerte finden sich im zugehörigen Tabellenanhang (Sozialstrukturatlas Berlin 2008 - Tabellenanhang Prognoseräume LOR) und können anhand der in der Karte angegebenen Prognoseraumkennung (bei Bedarf bitte die Darstellung vergrößern) zugeordnet werden. Der Tabellenanhang Prognoseräume LOR kann dem GSI mit Hilfe des unten stehenden Links im Internet entnommen werden.

Neben diesem Vorblatt beinhaltet die vorliegende PDF-Datei ein verlinktes Inhaltsverzeichnis und je eine Berlinkarte zu den Prognoseraumwerten für alle berechneten Sozialindexwerte und den bei den Sozialstrukturberechnungen 2008 berücksichtigten Indikatoren.

In den Berlinkarten wird der jeweilige Prognoseraumwert anhand einer gleichverteilten Schichtung (7 Schichten) farblich dargestellt, wobei identische Werte auch bei Werteballungen an Schichtgrenzen immer der gleichen Schicht zugeordnet werden. In der Kartenlegende wird zu jeder Schicht die Farbe, die Schichtnummer, der zugehörige Wertebereich sowie die Anzahl, der zur Schicht zugeordneten Prognoseräume, aufgeführt. Nur bei der Berlinkarte zur Kategorie wurde keine Schichtung vorgenommen, da hier die vier möglichen Kategoriewerte direkt durch vier verschiedene Farbtöne dargestellt werden.

Bei den Berlinkarten der Sozialindizes stehen dunkelrote Einfärbungen für ungünstige (negative) und hellgelbe Einfärbungen für günstige (positive) Indexwerte, während bei den Berlinkarten der den Sozialstrukturberechnungen zugrundeliegenden Indikatoren hellgelbe Einfärbungen auf besonders kleine und dunkelrote Einfärbungen auf besonders große Anteile hinweisen. Orange Farbtöne markieren den Berliner Durchschnitt.

[Inhaltsverzeichnis dieses Anhanges](#)

[GSI-Zugriff auf den Sozialstrukturatlas Berlin mit allen Anhängen im Internet](#)

Sozialstrukturatlas Berlin 2008 - Kartenanhang Prognoseräume LOR

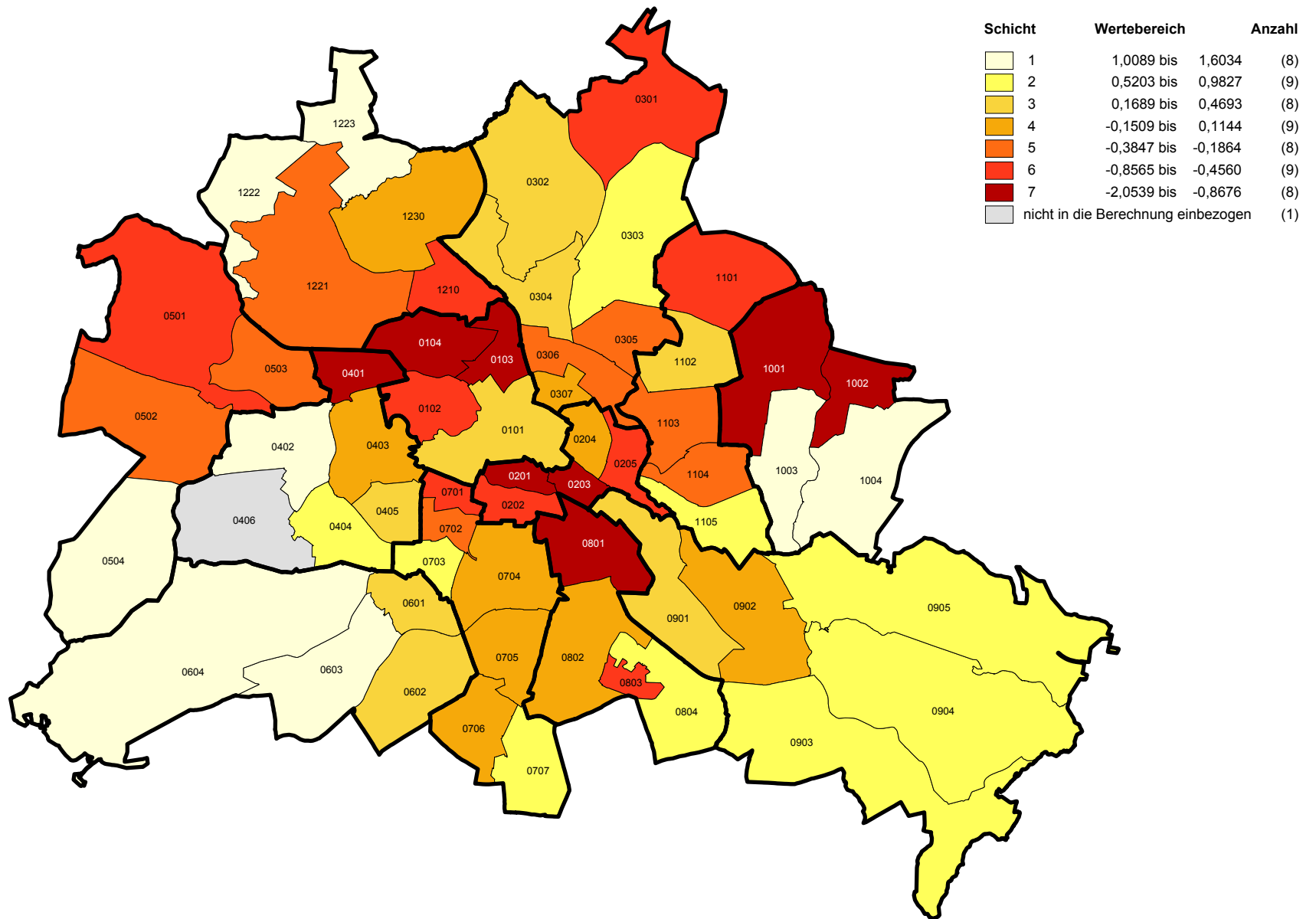
Übersicht der Karten

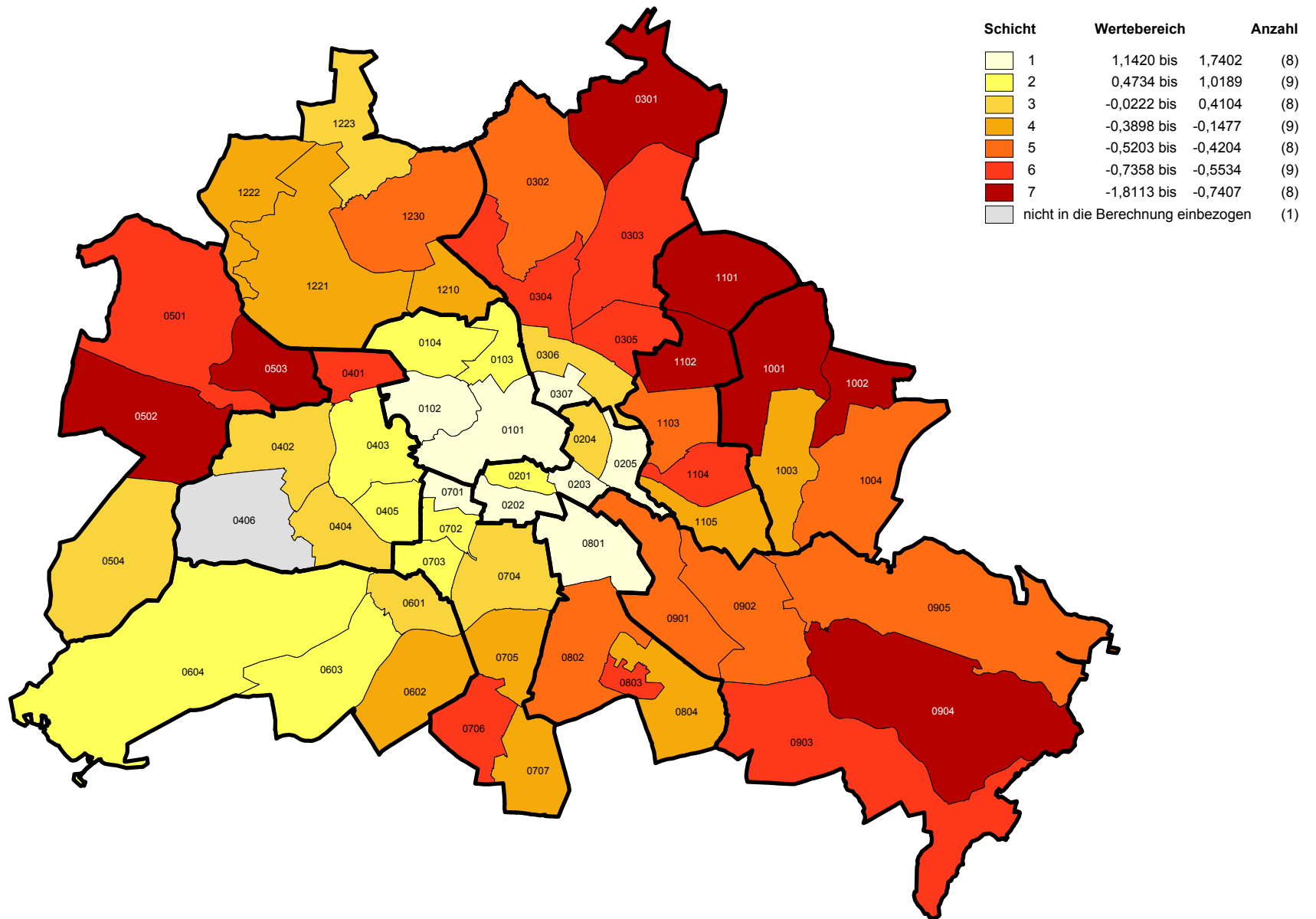
| Beschreibung | Datenquelle | Seite |
|--|--|-------|
| Vorblatt mit allgemeinen Hinweisen und speziellen Erklärungen | | 1 |
| Das gerade angezeigte Kartenverzeichnis | | 2-3 |
| Sozialindex I 2008 | | 4 |
| Sozialindex II 2008 | | 5 |
| Sozialindex (Δt) R | | 6 |
| Kategorie (Kombination aus Sozialindex I 2008 und Sozialindex (Δt) R 2008) | | 7 |
| Indikator I 01: Männer an der Bevölkerung am 31.12.2006 | Einwohnerregister | 8 |
| Indikator I 02: Personen im Alter von unter 6 Jahren an der Bevölkerung am 31.12.2006 | Einwohnerregister | 9 |
| Indikator I 03: Personen im Alter von 6 - 17 Jahren an der Bevölkerung am 31.12.2006 | Einwohnerregister | 10 |
| Indikator I 04: Personen im Alter von 18 - 34 Jahren an der Bevölkerung am 31.12.2006 | Einwohnerregister | 11 |
| Indikator I 05: Personen im Alter von 35 - 64 Jahren an der Bevölkerung am 31.12.2006 | Einwohnerregister | 12 |
| Indikator I 06: Personen von 65 und mehr Jahren an der Bevölkerung am 31.12.2006 | Einwohnerregister | 13 |
| Indikator I 07: Ausländische Personen an der Bevölkerung am 31.12.2006 | Einwohnerregister | 14 |
| Indikator I 09: Ausländische Kinder und Jugendliche an der Bevölkerung (unter 18 Jahre) am 31.12.2006 | Einwohnerregister | 15 |
| Indikator I 13: Wanderungsvolumen je 1.000 der Bevölkerung am 31.12.2006 | Einwohnerregister | 16 |
| Indikator I 14: Wanderungssaldo je 1.000 der Bevölkerung am 31.12.2006 | Einwohnerregister | 17 |
| Indikator I 15: Wanderungssaldo mit dem engeren Verflechtungsraum je 1.000 der Bevölkerung am 31.12.2006 | Einwohnerregister | 18 |
| Indikator I 16: Wanderungssaldo der ausländischen Bevölkerung je 1.000 der ausländischen Bevölkerung am 31.12.2006 | Einwohnerregister | 19 |
| Indikator I 17: Wanderungssaldo der Kinder je 1.000 der Bevölkerung (unter 6 Jahre) am 31.12.2006 | Einwohnerregister | 20 |
| Indikator I 18: Bevölkerungsdichte / Einwohner je Hektar Siedlungsfläche am 30.06.2006 | Regionales Bezugssystem, Einwohnerregister | 21 |
| Indikator I 19: Einfache Wohnlage im Jahr 2005 | Mietspiegel, Regionales Bezugssystem | 22 |
| Indikator III 06: Sozialversicherungspflichtig Beschäftigte an der Bevölkerung (15 - 64 Jahre) am 31.12.2006 | Arbeitsmarktdaten (Datenpool, Arbeitsmarktdaten, Basis: voraggregierte Daten), Einwohnerregister | 23 |
| Indikator III 07: Arbeitslosenquote (Arbeitslose an der Bevölkerung 15 - 64 Jahre) am 31.12.2006 | Arbeitsmarktdaten (Datenpool, Arbeitsmarktdaten, Basis: voraggregierte Daten), Einwohnerregister | 24 |
| Indikator III 09: Arbeitslose nach SGB III an der Bevölkerung (15 - 64 Jahre) am 31.12.2006 | Arbeitsmarktdaten (Datenpool, Arbeitsmarktdaten, Basis: voraggregierte Daten), Einwohnerregister | 25 |
| Indikator III 10: Arbeitslose Ausländer nach SGB III an der ausländischen Bevölkerung (15 - 64 Jahre) am 31.12.2006 | Arbeitsmarktdaten (Datenpool, Arbeitsmarktdaten, Basis: voraggregierte Daten), Einwohnerregister | 26 |
| Indikator III 11: Langzeitarbeitslose nach SGB III an der Bevölkerung (15 - 64 Jahre) am 31.12.2006 | Arbeitsmarktdaten (Datenpool, Arbeitsmarktdaten, Basis: voraggregierte Daten), Einwohnerregister | 27 |
| Indikator III 12: Arbeitslose Jugendliche (unter 25 Jahre) nach SGB III an der Bevölkerung 15 - 24 Jahre am 31.12.2006 | Arbeitsmarktdaten (Datenpool, Arbeitsmarktdaten, Basis: voraggregierte Daten), Einwohnerregister | 28 |
| Indikator III 14: Arbeitslose nach SGB II an der Bevölkerung (15 - 64 Jahre) am 31.12.2006 | Arbeitsmarktdaten (Datenpool, Arbeitsmarktdaten, Basis: voraggregierte Daten), Einwohnerregister | 29 |

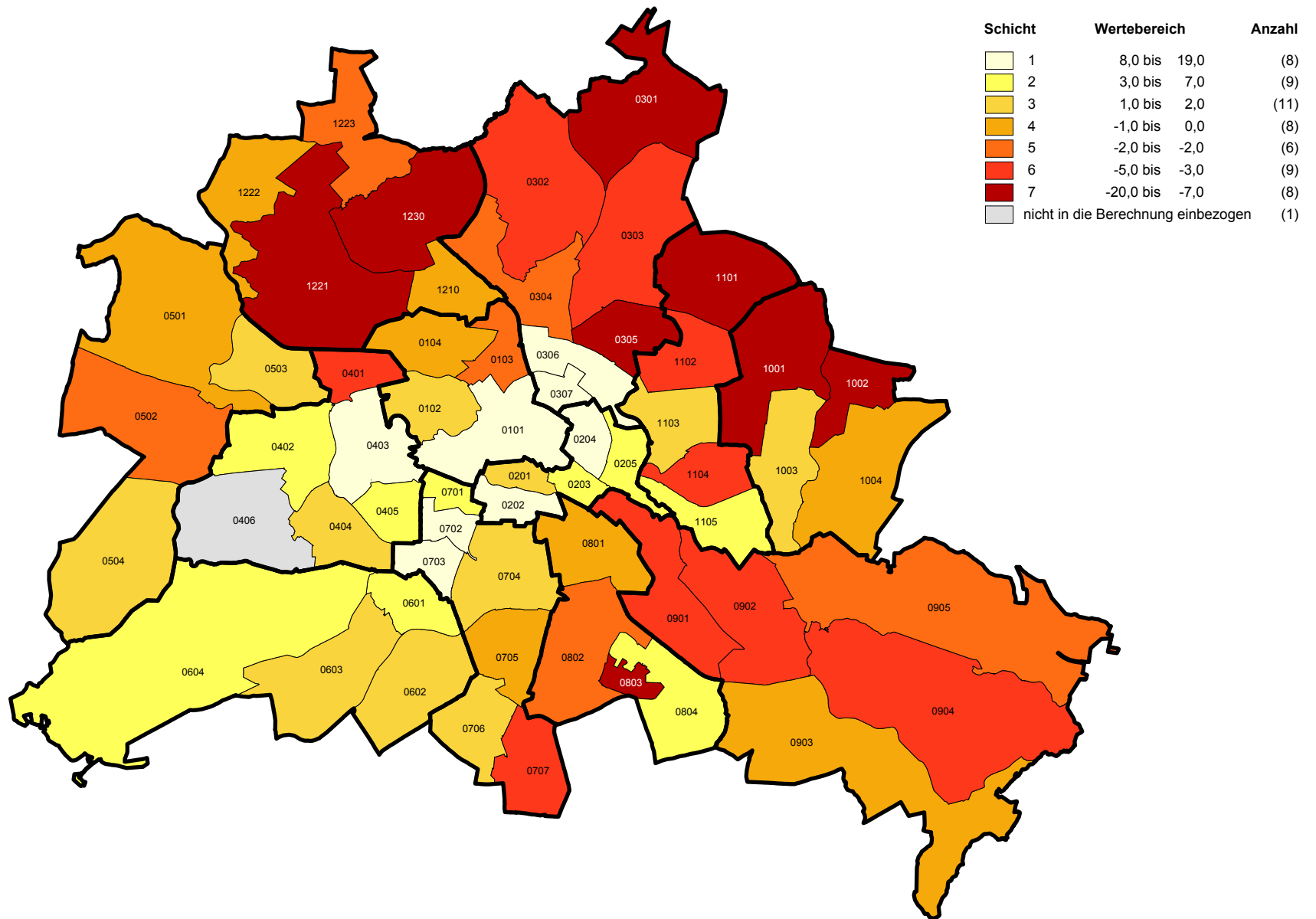
Sozialstrukturatlas Berlin 2008 - Kartenanhang Prognoseräume LOR

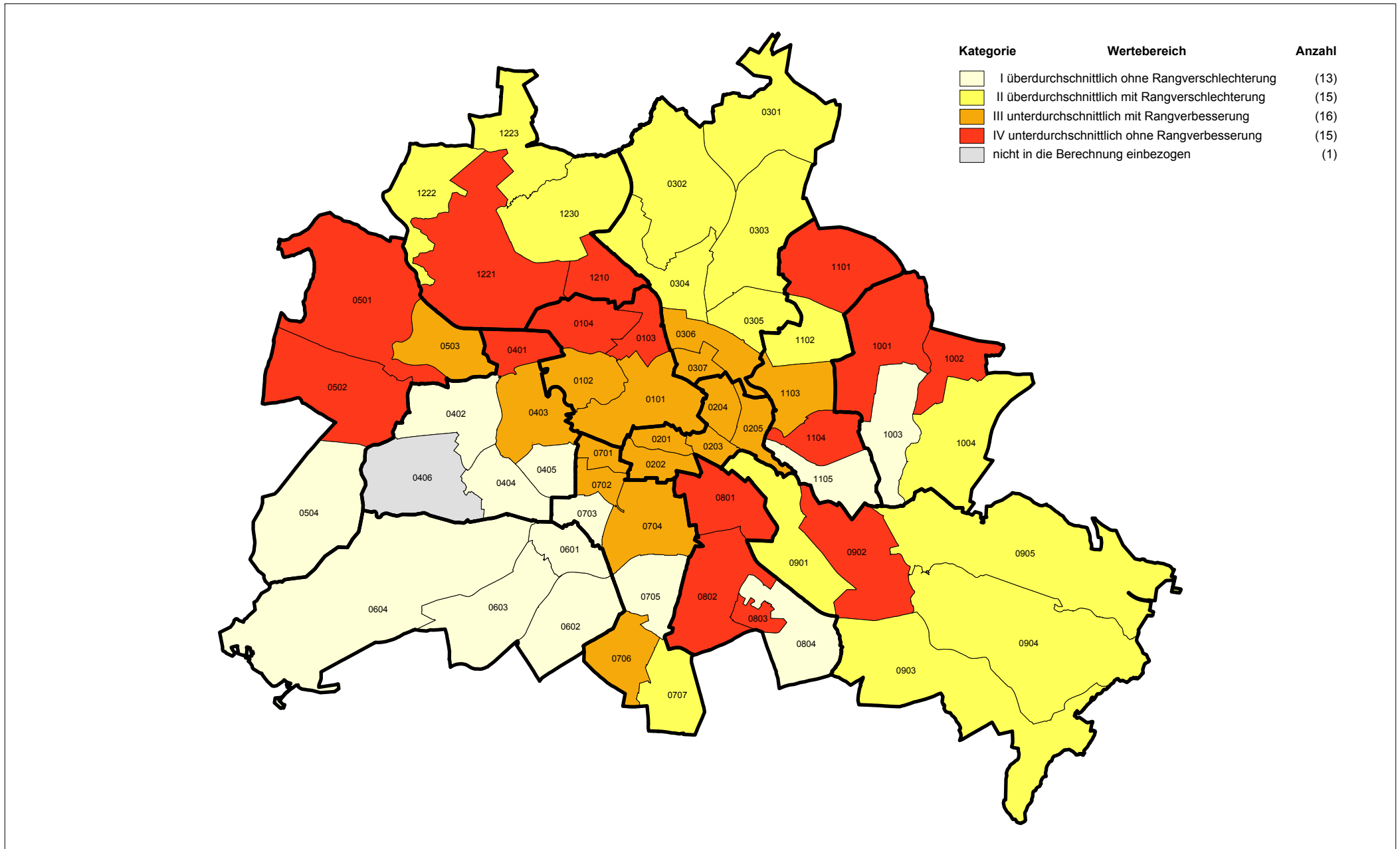
Übersicht der Karten

| Beschreibung | Datenquelle | Seite |
|--|--|-------|
| Indikator III 15: Arbeitslose Ausländer nach SGB II an der ausländischen Bevölkerung (15 - 64 Jahre) am 31.12.2006 | Arbeitsmarktdaten (Datenpool, Arbeitsmarktdaten, Basis: voraggregierte Daten), Einwohnerregister | 30 |
| Indikator III 16: Langzeitarbeitslose nach SGB II an der Bevölkerung (15 - 64 Jahre) am 31.12.2006 | Arbeitsmarktdaten (Datenpool, Arbeitsmarktdaten, Basis: voraggregierte Daten), Einwohnerregister | 31 |
| Indikator III 17: Arbeitslose Jugendliche (unter 25 Jahre) nach SGB II an der Bevölkerung 15 - 24 Jahre am 31.12.2006 | Arbeitsmarktdaten (Datenpool, Arbeitsmarktdaten, Basis: voraggregierte Daten), Einwohnerregister | 32 |
| Indikator IV 06: Leistungsempfänger SGB III (ALG I-Empf.) an der Bevölkerung (15 - 64 Jahre) am 31.12.2006 | Arbeitsmarktdaten (Datenpool, Arbeitsmarktdaten, Basis: voraggregierte Daten), Einwohnerregister | 33 |
| Indikator IV 07: Erwerbsfähige Hilfebedürftige SGB II (ALG II-Empf.) an der Bevölkerung (15 - 64 Jahre) am 31.12.2006 | Arbeitsmarktdaten (Datenpool, Arbeitsmarktdaten, Basis: Mikrodaten), Einwohnerregister | 34 |
| Indikator IV 08: Nichterwerbsfähige Hilfebedürftige SGB II an der Bevölkerung (unter 15 Jahre) am 31.12.2006 | Arbeitsmarktdaten (Datenpool, Arbeitsmarktdaten, Basis: Mikrodaten), Einwohnerregister | 35 |
| Indikator IV 09: Nichterwerbsfähige Hilfebedürftige SGB II an der Bevölkerung (unter 65 Jahre) am 31.12.2006 | Arbeitsmarktdaten (Datenpool, Arbeitsmarktdaten, Basis: Mikrodaten), Einwohnerregister | 36 |
| Indikator IV 11: Sozialhilfeempfänger (Hilfe zum Lebensunterhalt außerhalb von Einrichtungen) an der Bevölkerung am 31.12.2006 | Sozialhilfestatistik, Einwohnerregister | 37 |
| Indikator IV 13: Empfänger von Grundsicherung SGB XII (außerhalb von Einrichtungen) an der Bevölkerung (18 - 64 Jahre) am 31.12.2006 | Sozialhilfestatistik, Einwohnerregister | 38 |
| Indikator IV 14: Empfänger von Grundsicherung SGB XII (außerhalb von Einrichtungen) an der Bevölkerung (ab 65 Jahre) am 31.12.2006 | Sozialhilfestatistik, Einwohnerregister | 39 |
| Indikator V 03: Vorzeitige Sterblichkeit (0 - 64 Jahre) 2004 - 2006 (zusammengefasst) - je 100.000 / Eurobevölkerung alt | Todesursachen-, Bevölkerungsstatistik | 40 |
| Indikator V 07: Neuerkrankungsrate an bösartigen Neubildungen insgesamt 2003 - 2005 (zusammengefasst) - je 100.000 / Eurobevölkerung alt | Gemeinsames Krebsregister | 41 |
| Indikator V 08: Neuerkrankungsrate an tabakassoziierten bösartigen Neubildungen insgesamt 2003 - 2005 (zusammengefasst) - je 100.000 / Eurobevölkerung alt | Gemeinsames Krebsregister | 42 |



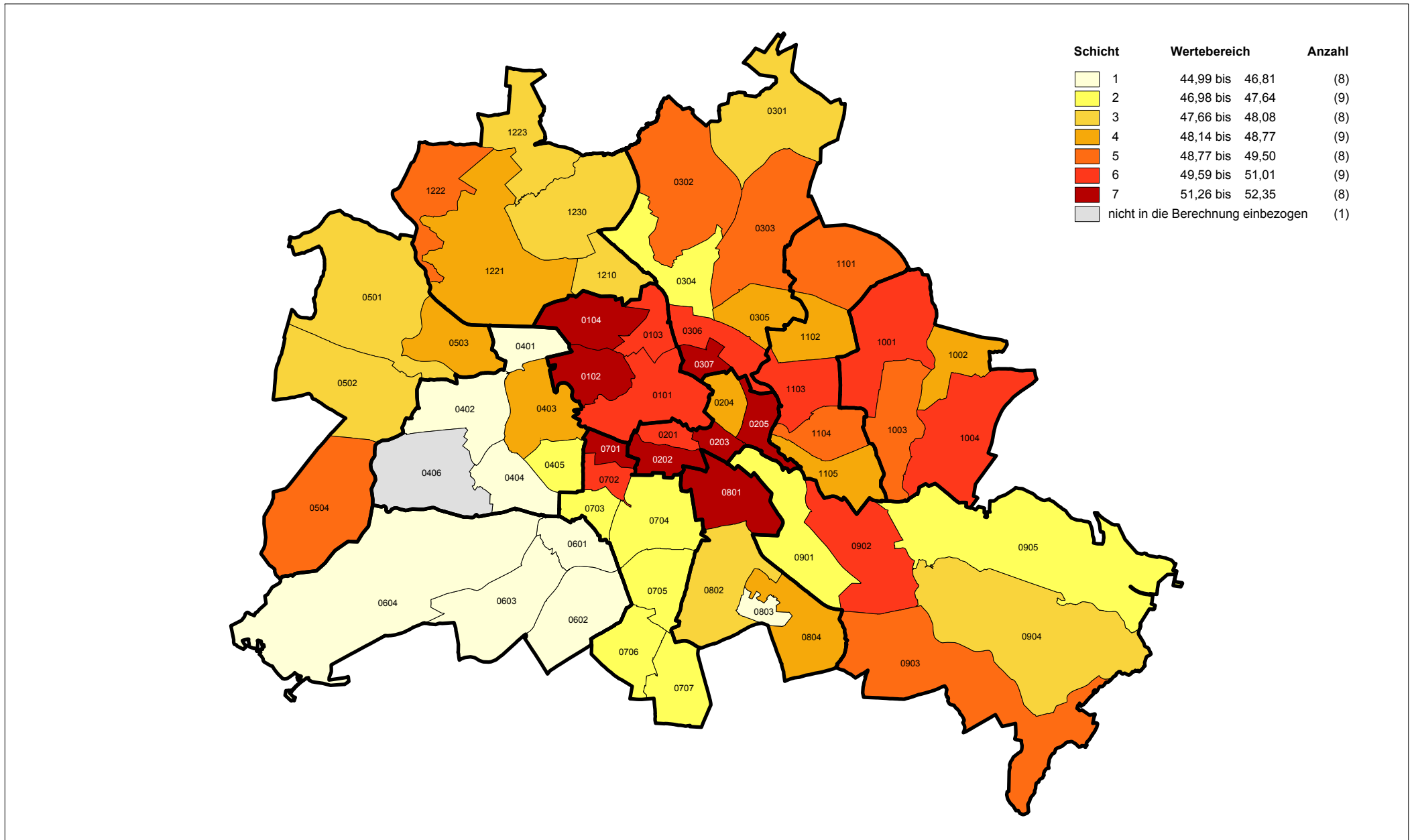






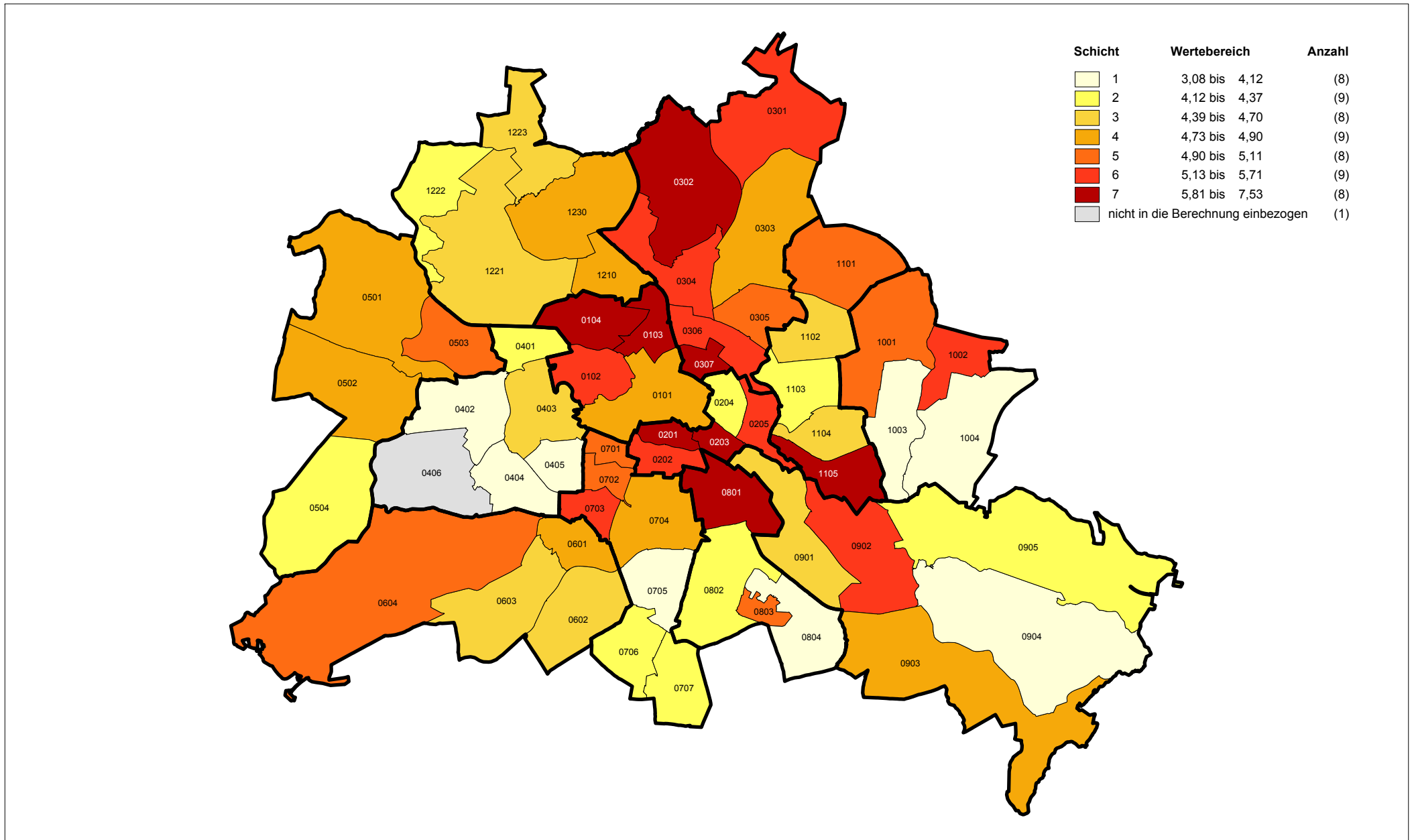
Indikator: I 01

Männer an der Bevölkerung am 31.12.2006 (Einwohnerregister) auf der Ebene der Prognoseräume LOR / Karte



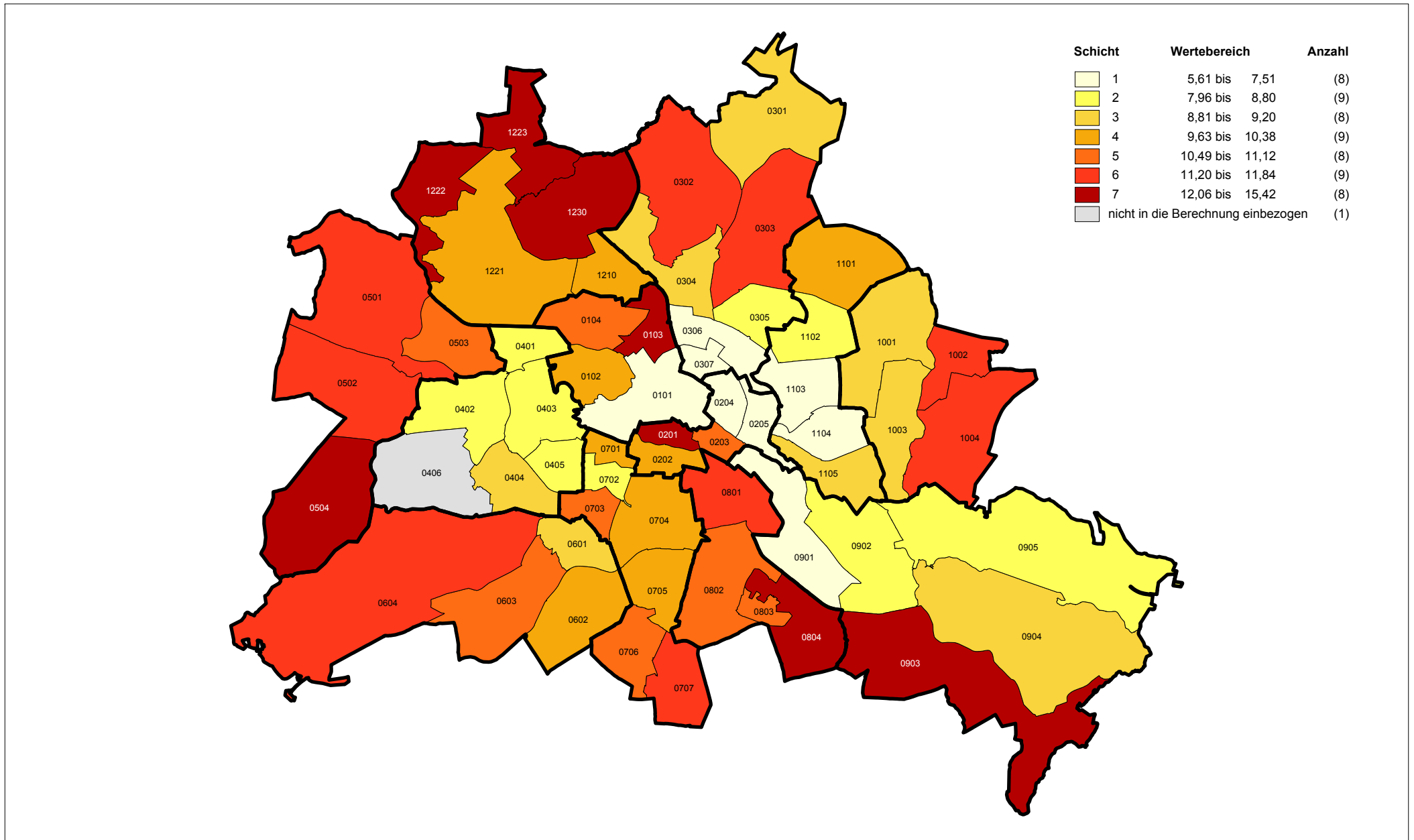
Indikator: I 02

Personen im Alter von unter 6 Jahren an der Bevölkerung am 31.12.2006 (Einwohnerregister) auf der Ebene der Prognoseräume LOR / Karte



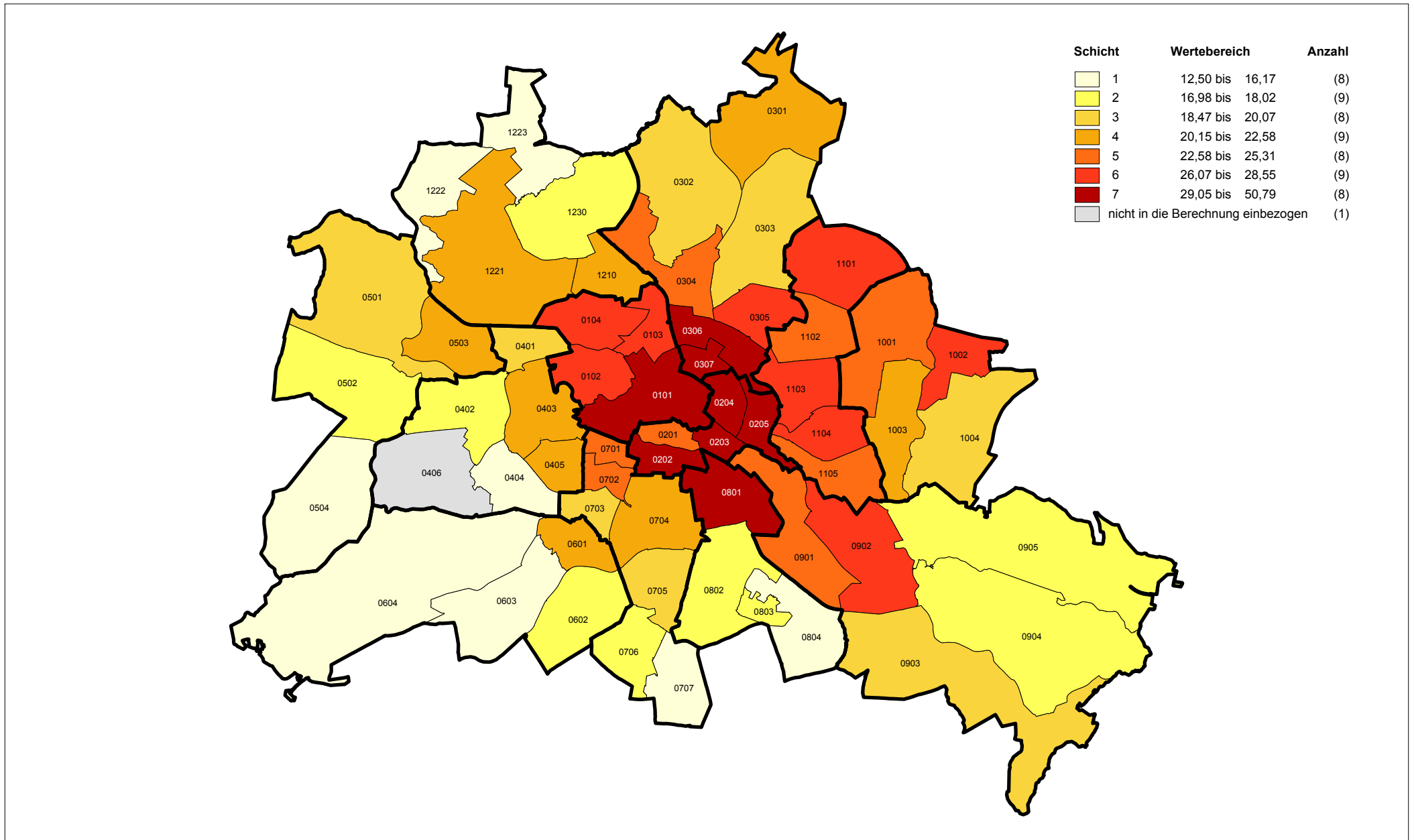
Indikator: I 03

Personen im Alter von 6 - 17 Jahren an der Bevölkerung am 31.12.2006 (Einwohnerregister) auf der Ebene der Prognoseräume LOR / Karte



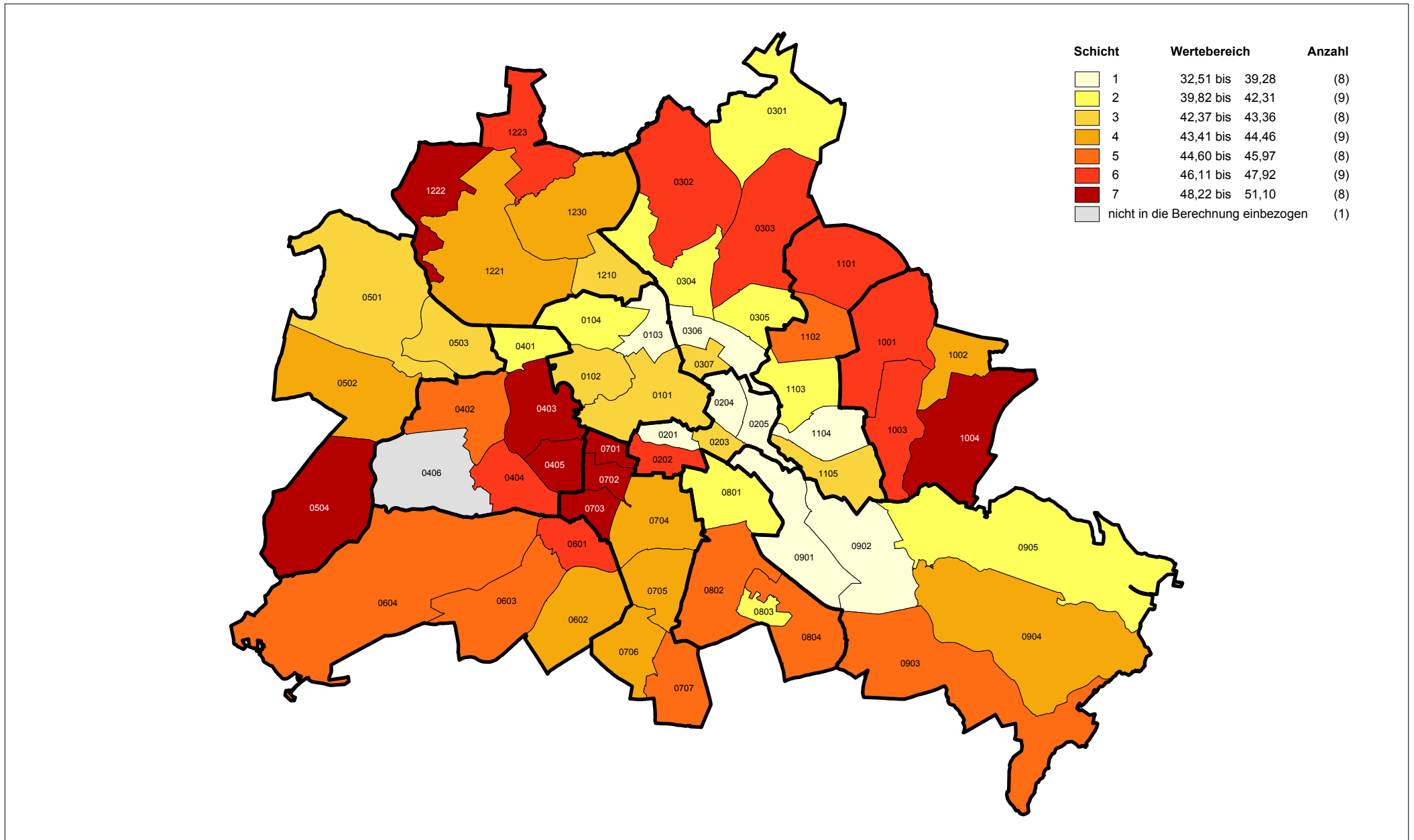
Indikator: I 04

Personen im Alter von 18 - 34 Jahren an der Bevölkerung am 31.12.2006 (Einwohnerregister) auf der Ebene der Prognoseräume LOR / Karte



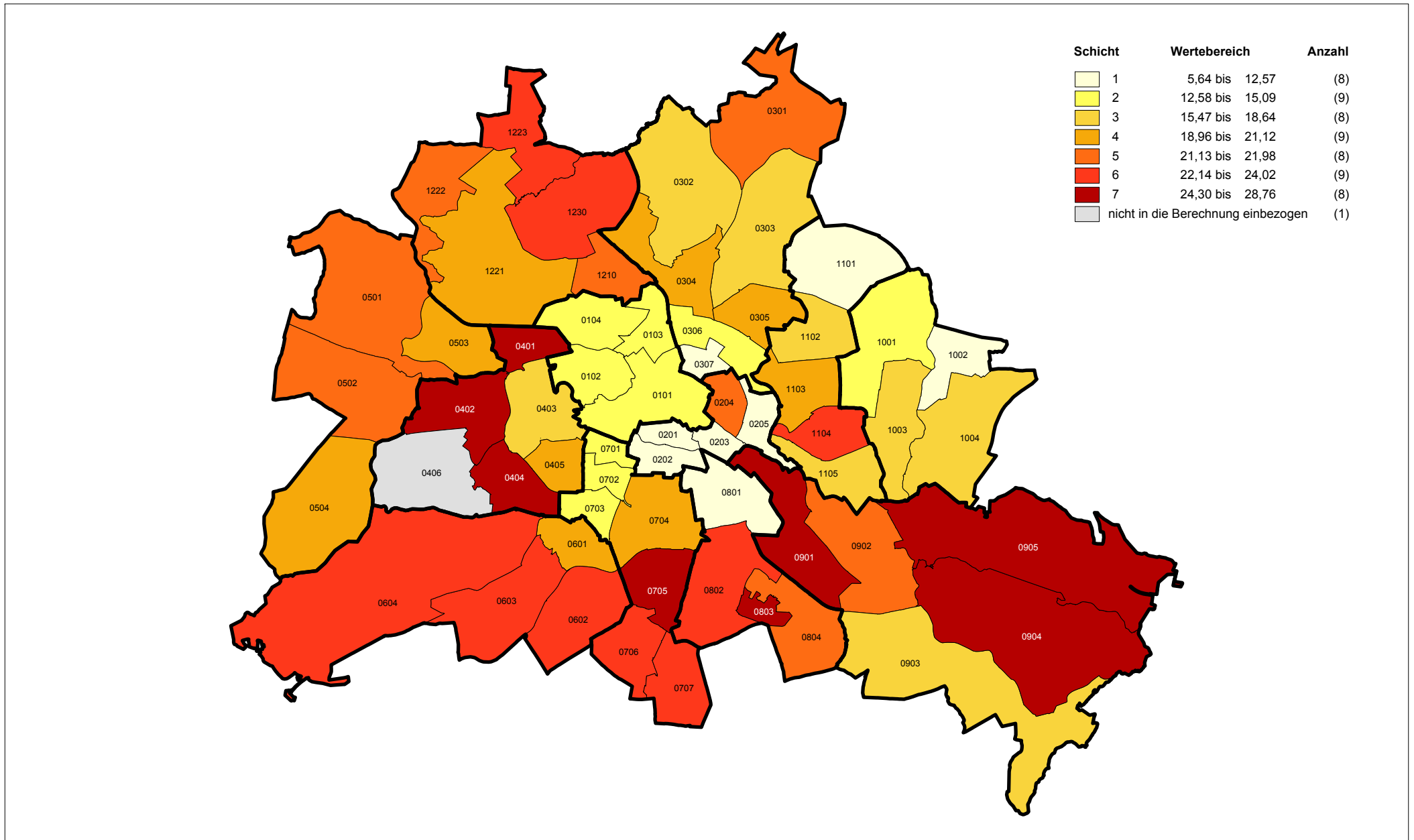
Indikator: I 05

Personen im Alter von 35 - 64 Jahren an der Bevölkerung am 31.12.2006 (Einwohnerregister) auf der Ebene der Prognoseräume LOR / Karte



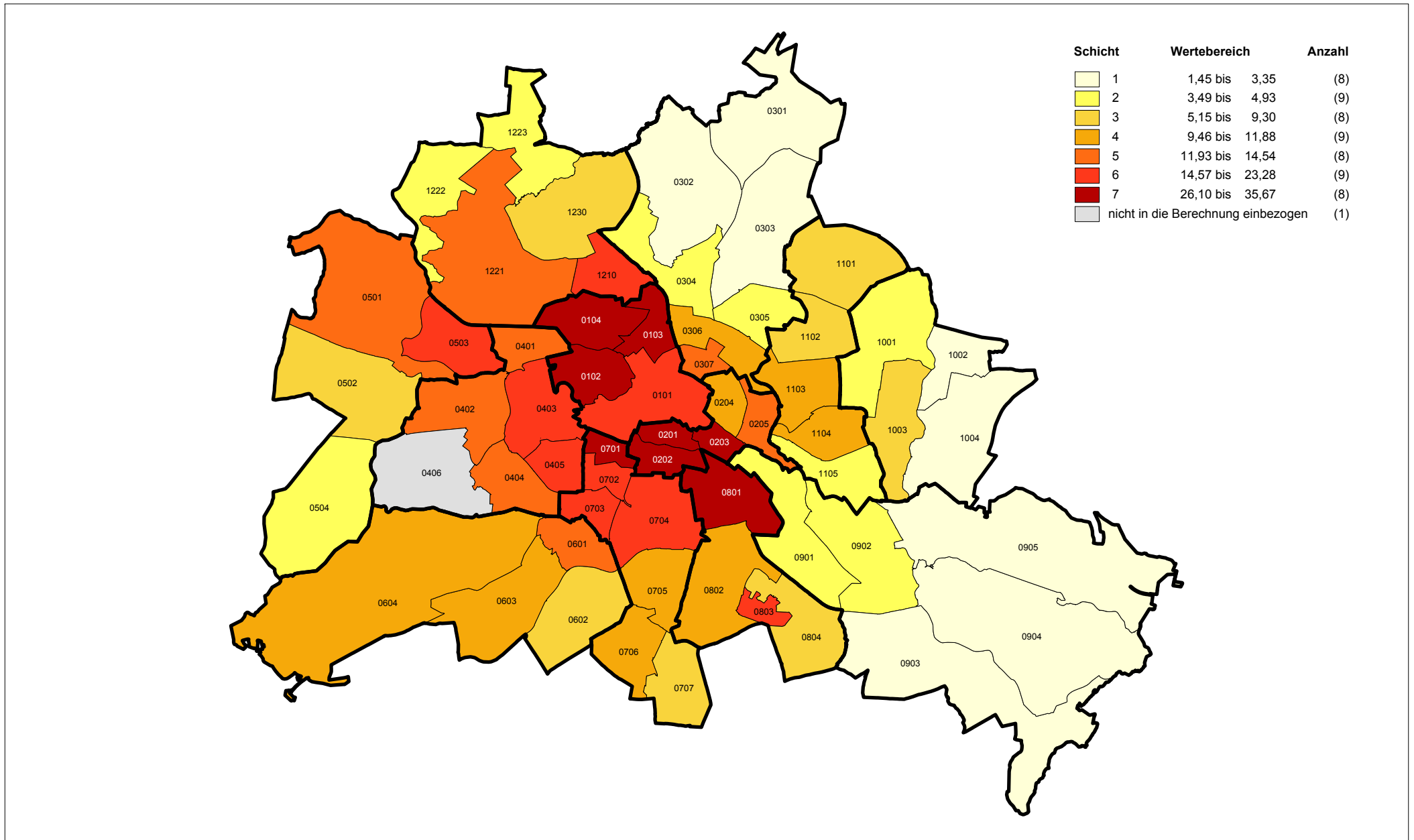
Indikator: I 06

Personen von 65 und mehr Jahren an der Bevölkerung am 31.12.2006 (Einwohnerregister) auf der Ebene der Prognoseräume LOR / Karte



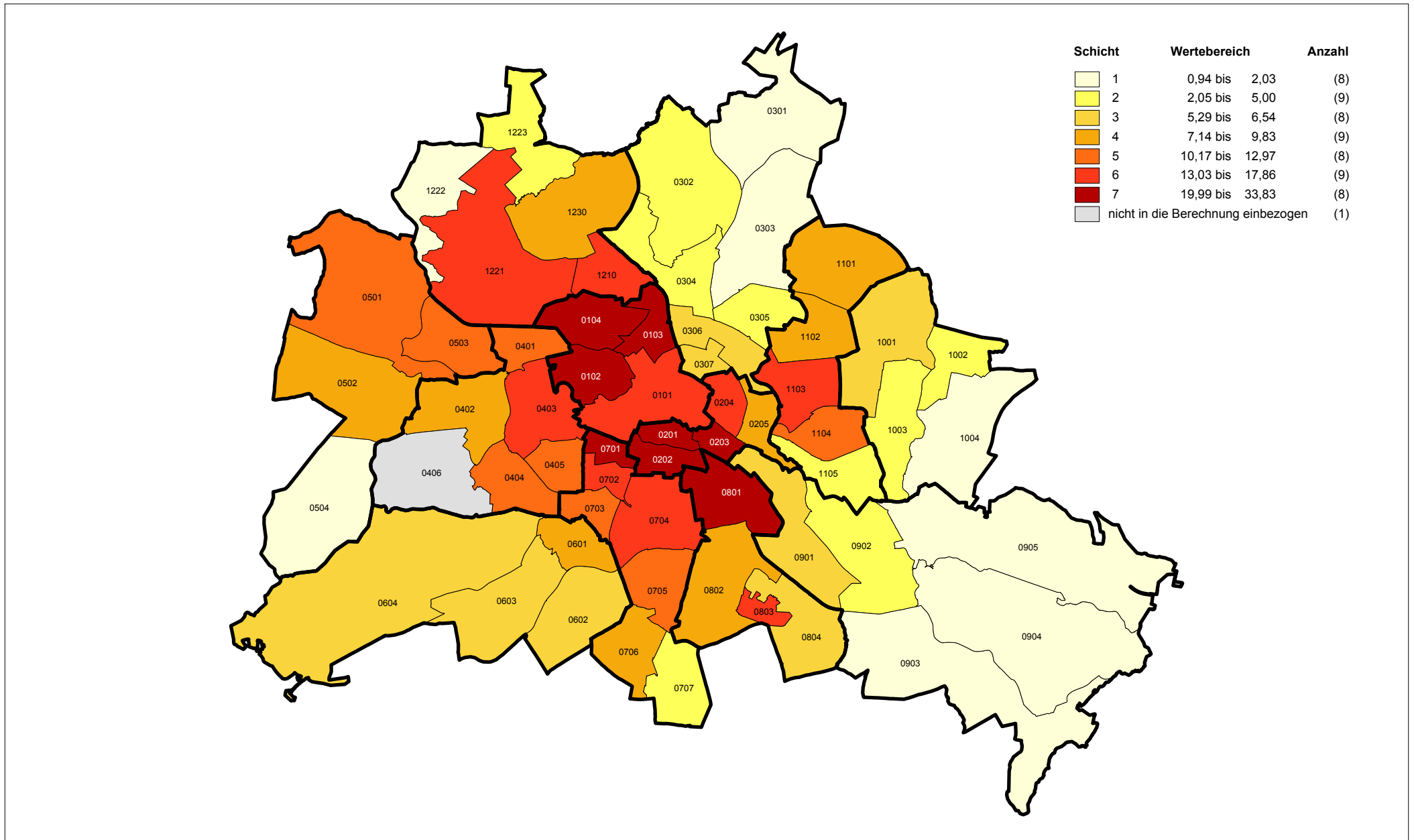
Indikator: I 07

Ausländische Personen an der Bevölkerung am 31.12.2006 (Einwohnerregister) auf der Ebene der Prognoseräume LOR / Karte



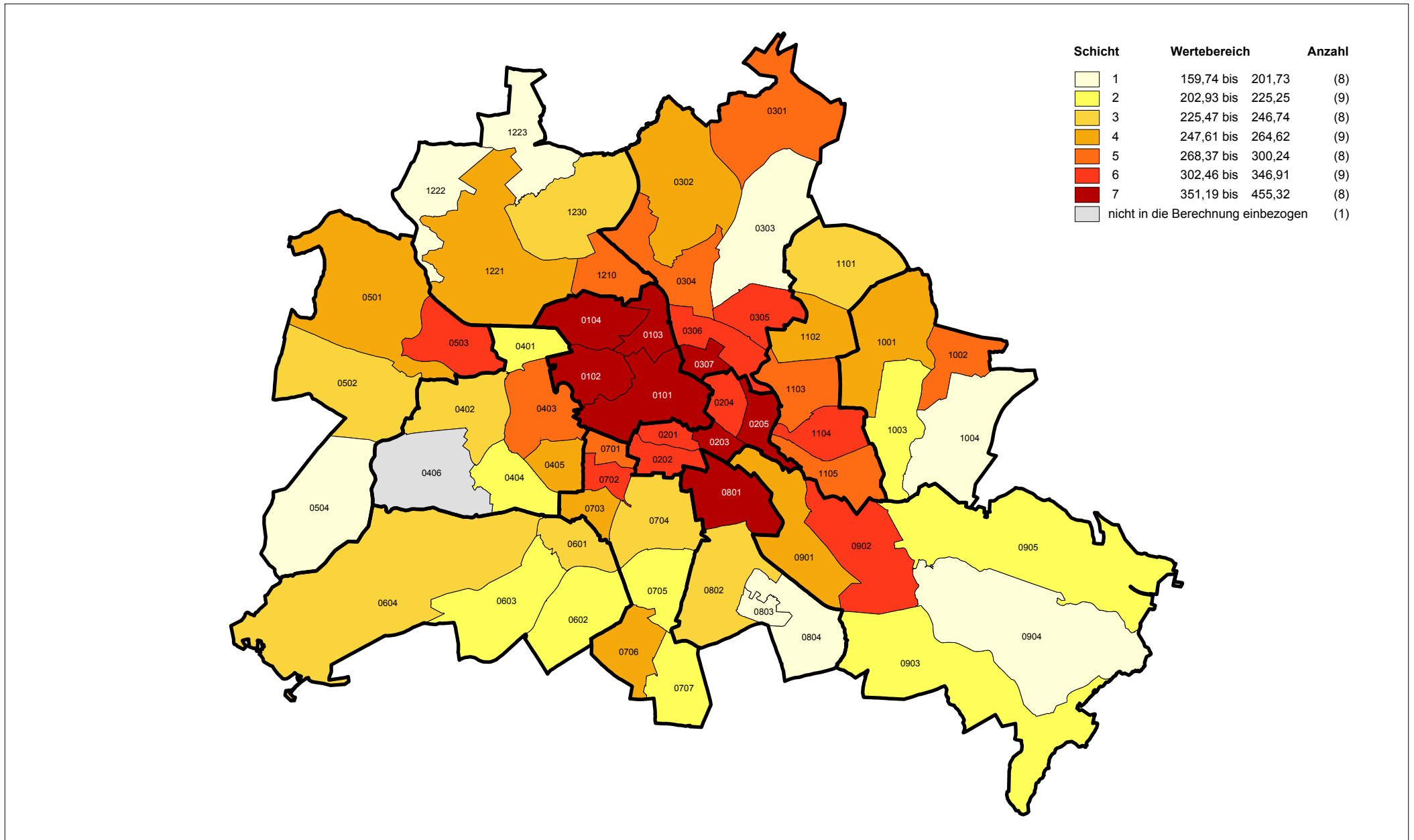
Indikator: I 09

Ausländische Kinder und Jugendliche an der Bevölkerung (unter 18 Jahre) am 31.12.2006 (Einwohnerregister) auf der Ebene der Prognoseräume LOR / Karte



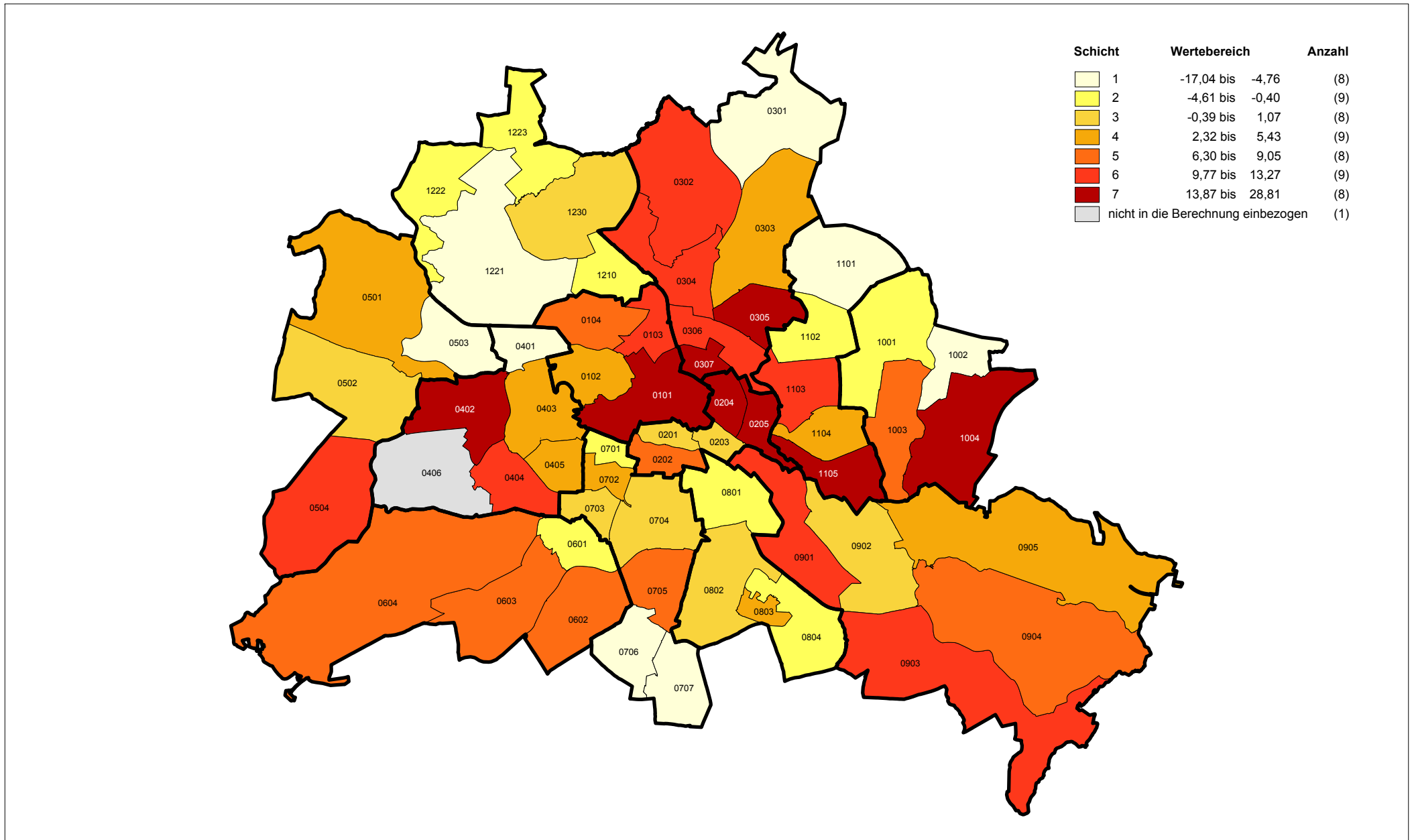
Indikator: I 13

Wanderungsvolumen je 1.000 der Bevölkerung am 31.12.2006 (Einwohnerregister) auf der Ebene der Prognoseräume LOR / Karte



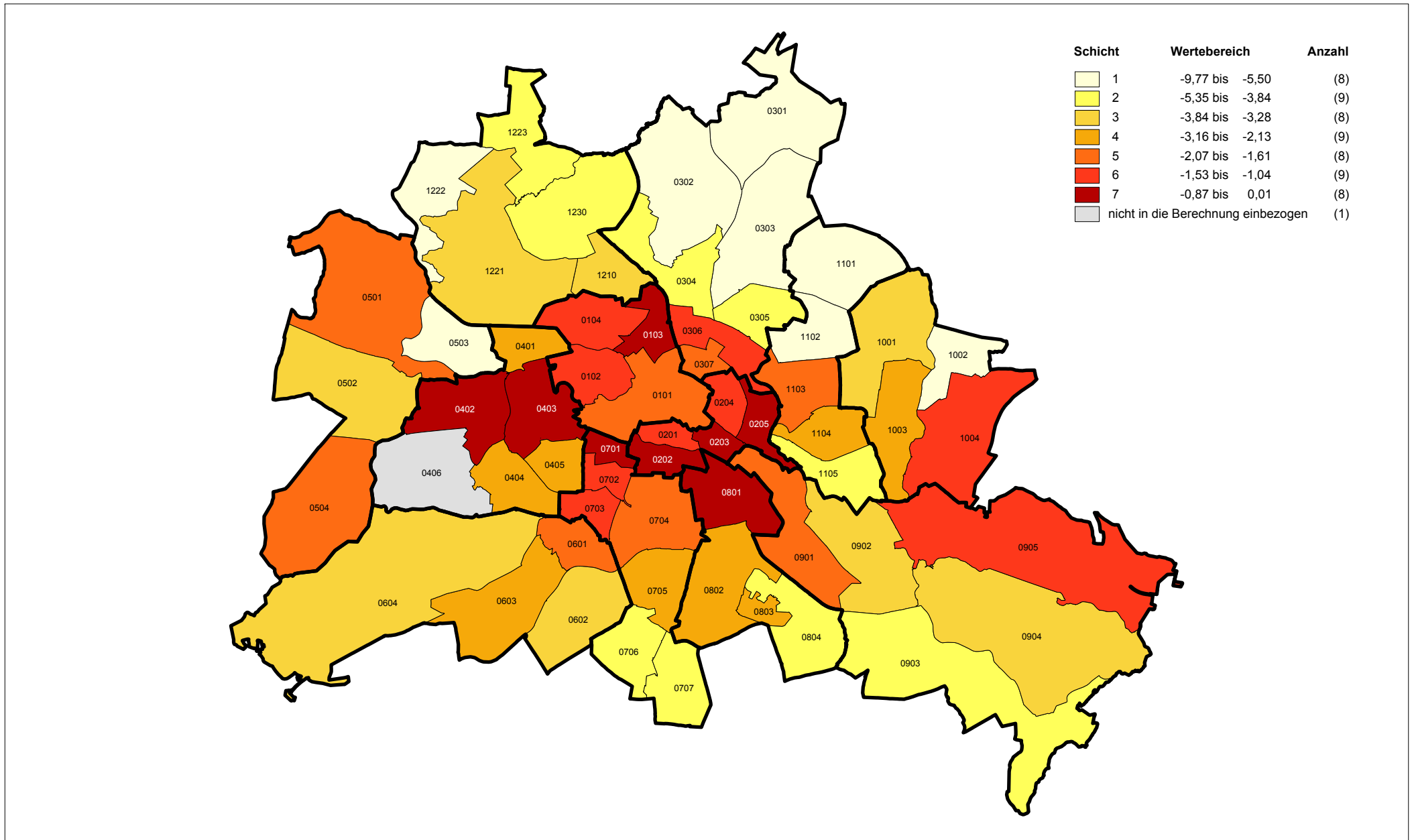
Indikator: I 14

Wanderungssaldo je 1.000 der Bevölkerung am 31.12.2006 (Einwohnerregister) auf der Ebene der Prognoseräume LOR / Karte



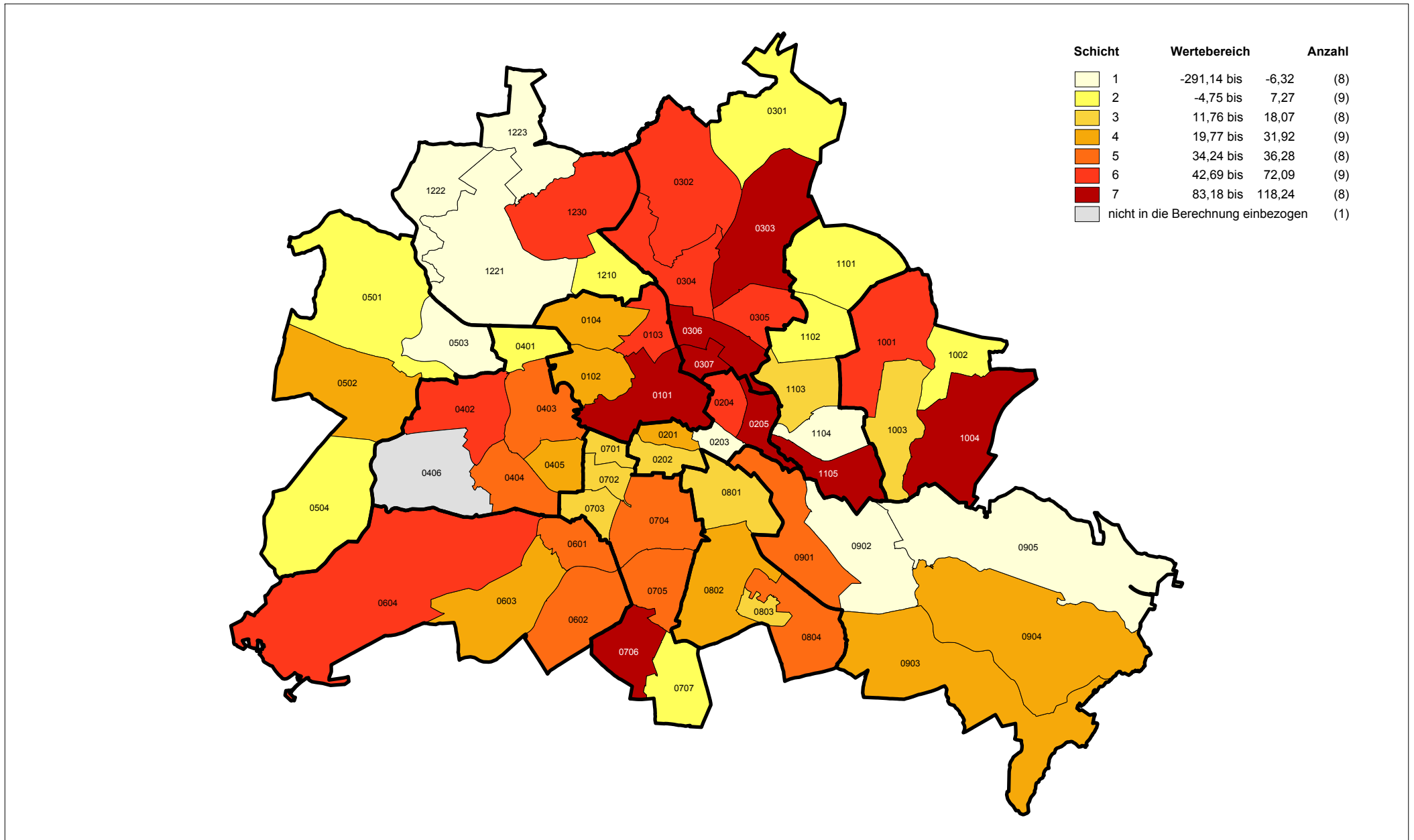
Indikator: I 15

Wanderungssaldo mit dem engeren Verflechtungsraum je 1.000 der Bevölkerung am 31.12.2006 (Einwohnerregister) auf der Ebene der Prognoseräume LOR / Karte



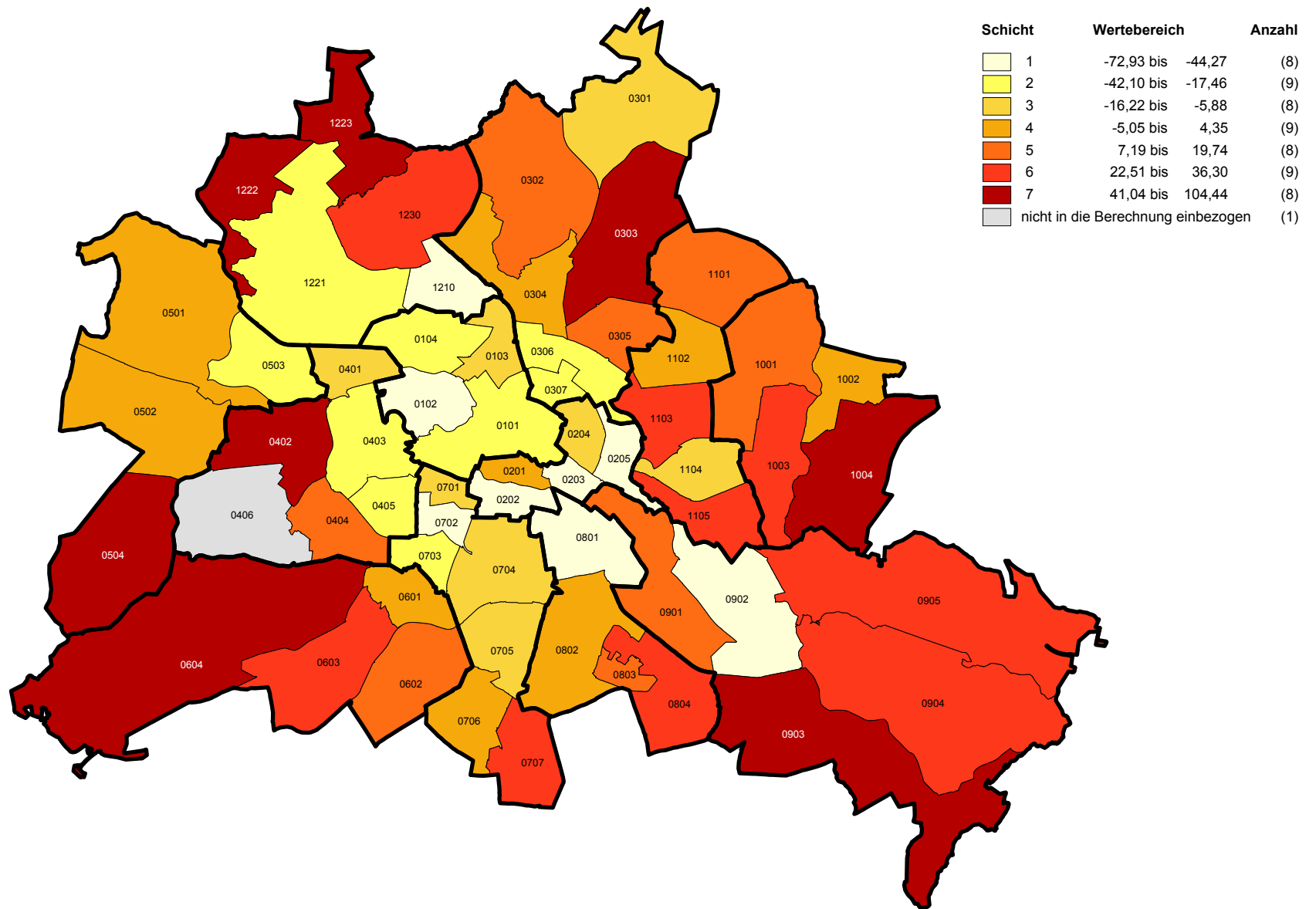
Indikator: I 16

Wanderungssaldo der ausländischen Bevölkerung je 1.000 der ausländischen Bevölkerung am 31.12.2006 (Einwohnerregister) auf der Ebene der Prognoseräume LOR / Karte



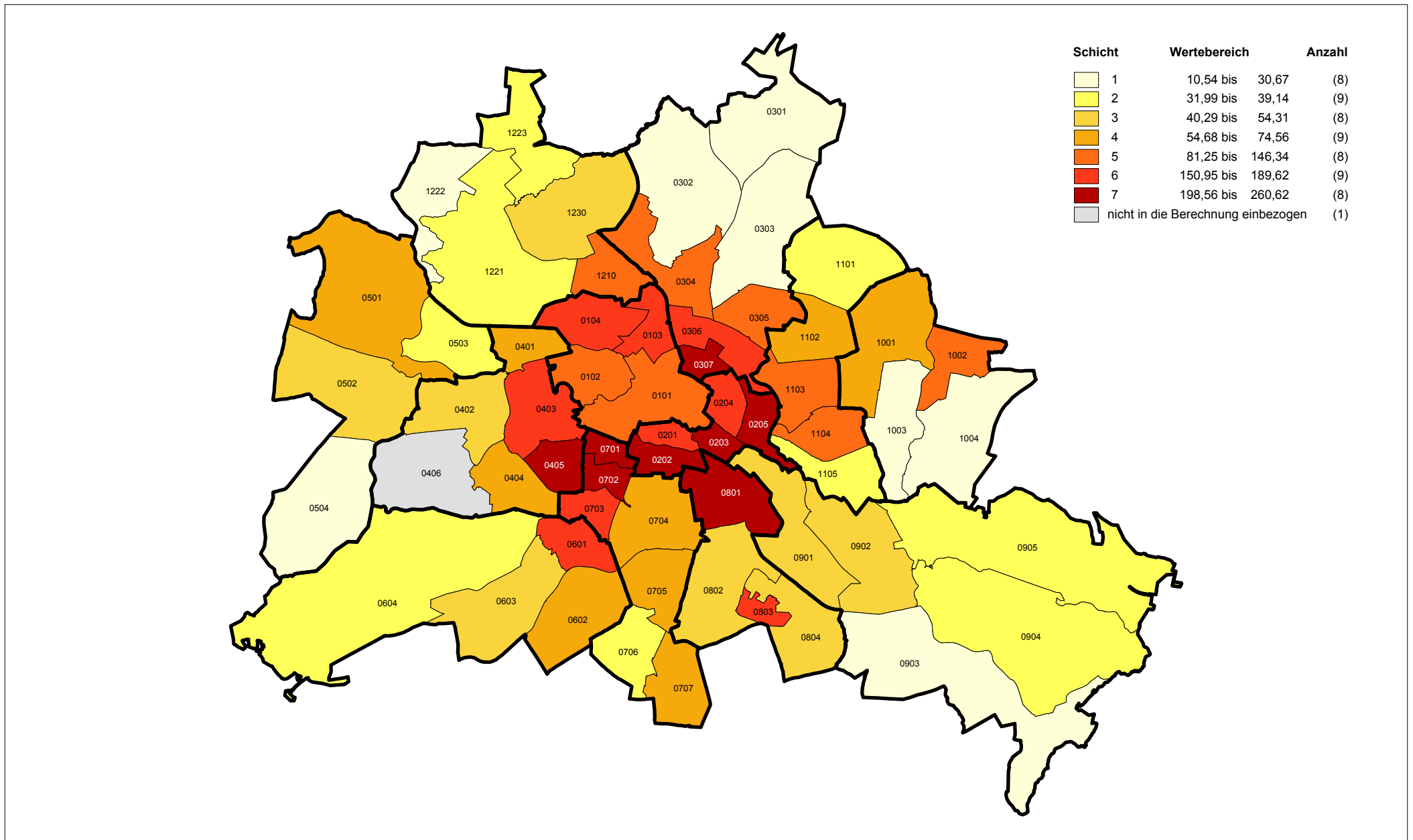
Indikator: I 17

Wanderungssaldo der Kinder je 1.000 der Bevölkerung (unter 6 Jahre) am 31.12.2006 (Einwohnerregister) auf der Ebene der Prognoseräume LOR / Karte



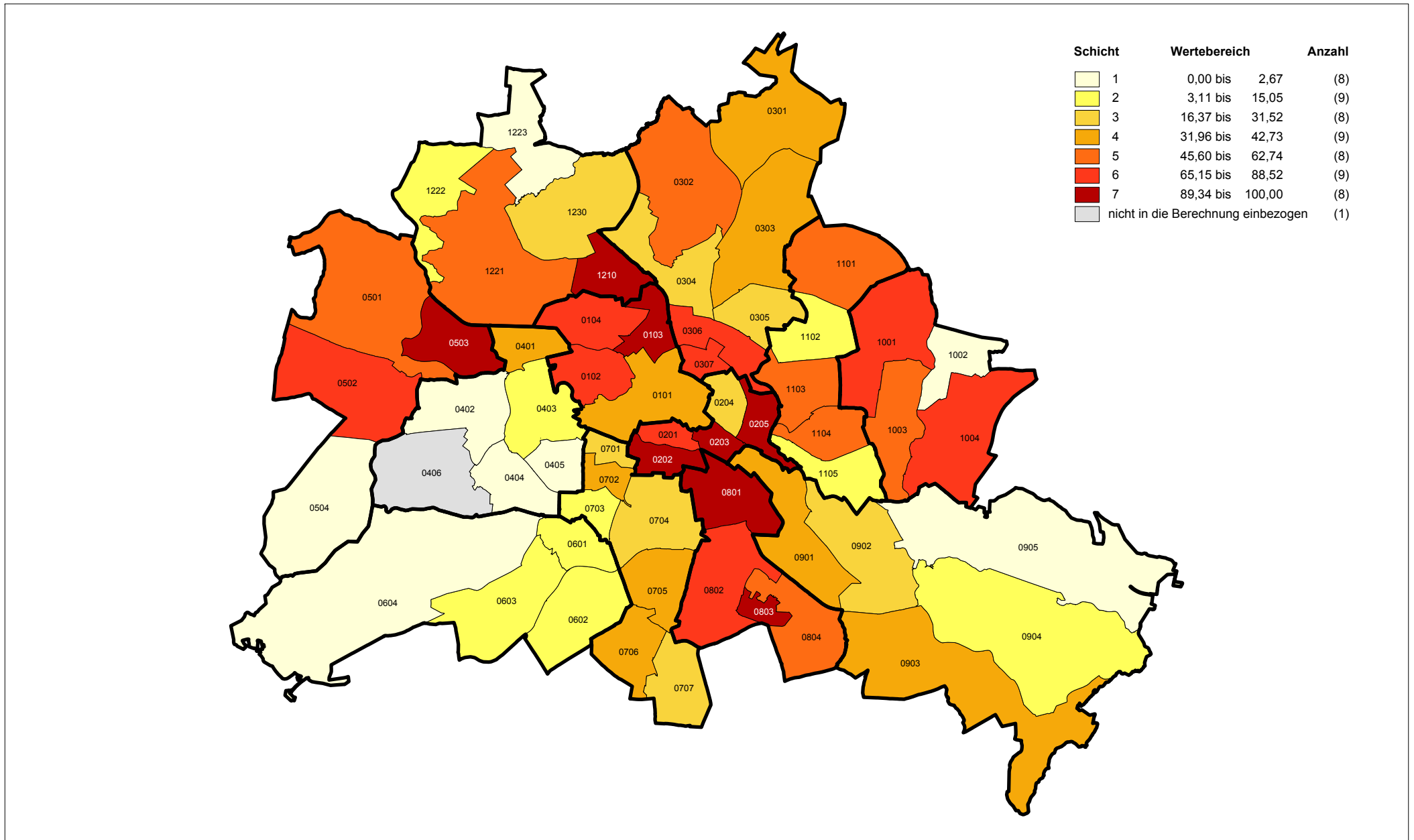
Indikator: I 18

Bevölkerungsdichte / Einwohner je Hektar Siedlungsfläche am 30.06.2006 (Regionales Bezugssystem, Einwohnerregister) auf der Ebene der Prognoseräume LOR / Karte



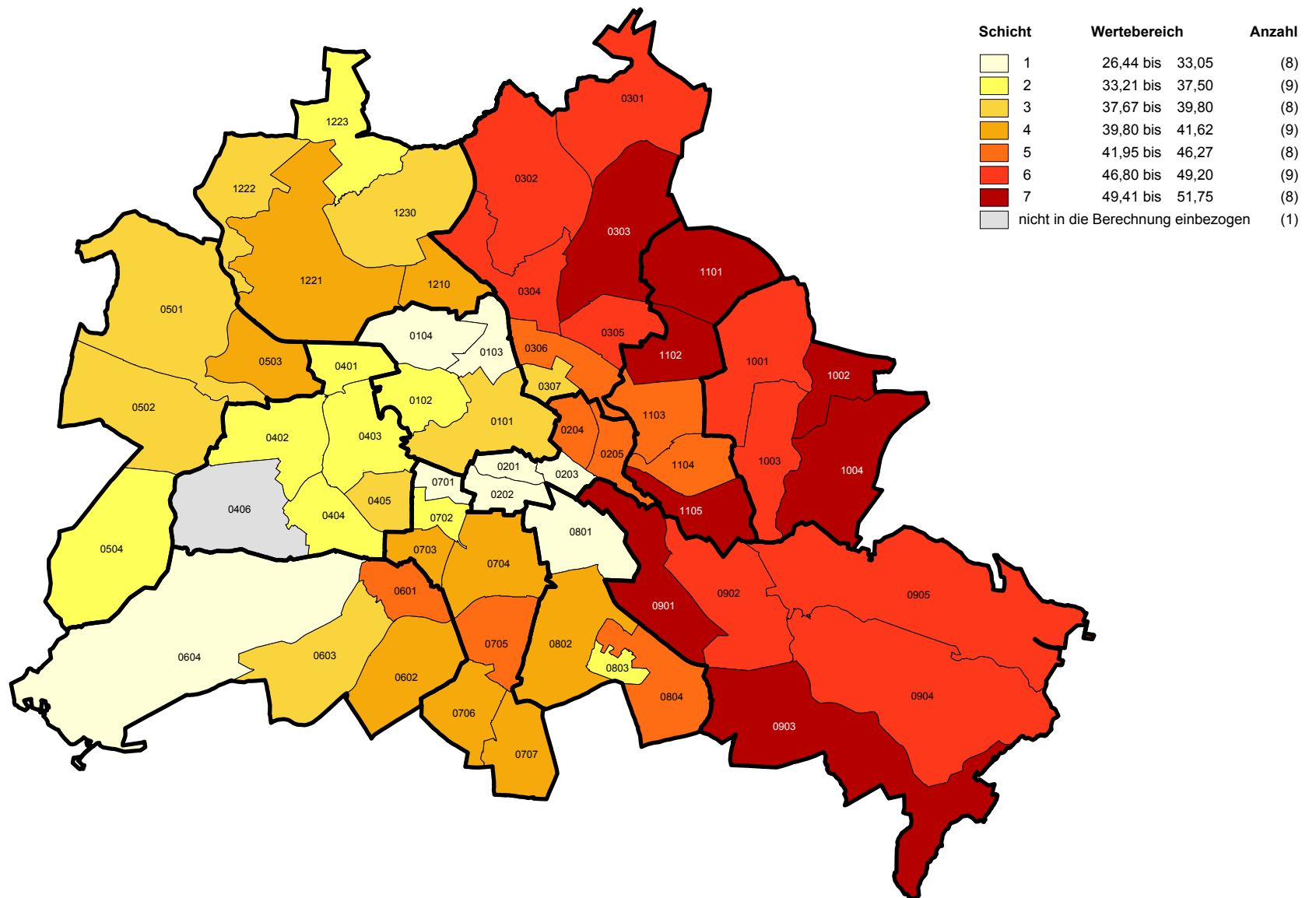
Indikator: I 19

Einfache Wohnlage im Jahr 2005 (Mietspiegel, Regionales Bezugssystem) auf der Ebene der Prognoseräume LOR / Karte



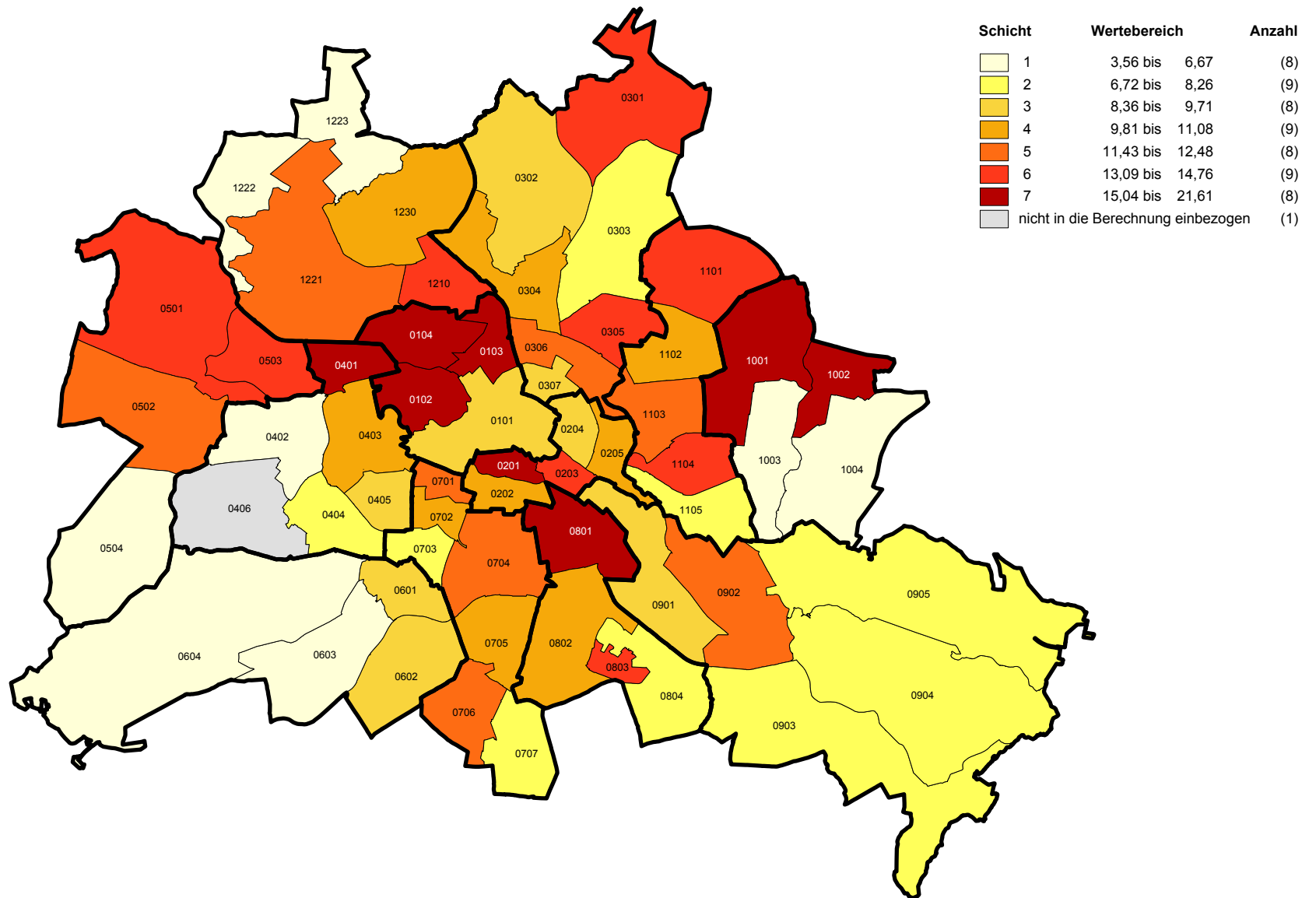
Indikator: III 06

Sozialversicherungspflichtig Beschäftigte an der Bevölkerung (15 - 64 Jahre) am 31.12.2006 (Arbeitsmarktdaten (Datenpool, Arbeitsmarktdaten, Basis: voraggregierte Daten), Einwohnerregister) auf der Ebene der Prognoseräume LOR / Karte



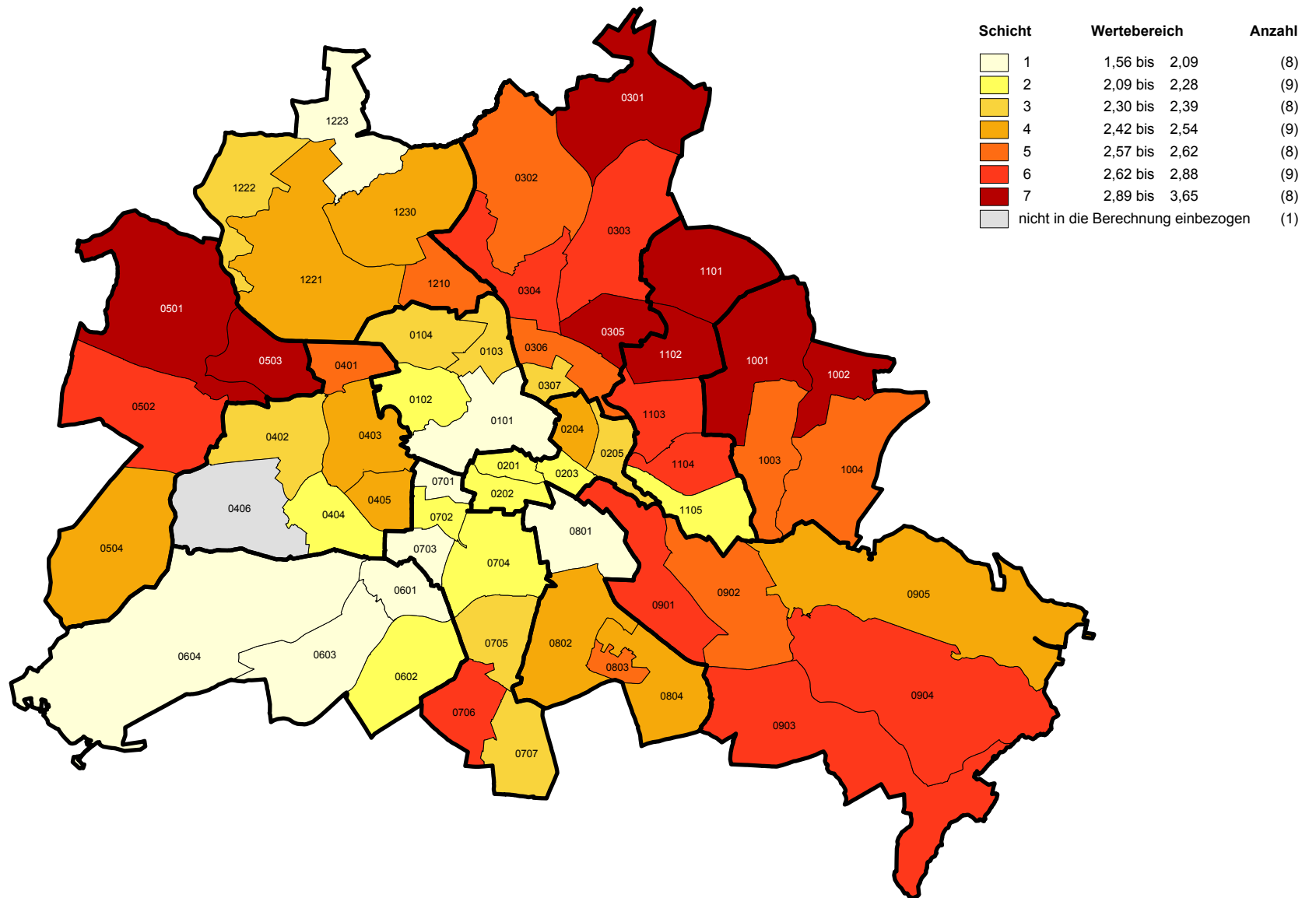
Indikator: III 07

Arbeitslosenquote (Arbeitslose an der Bevölkerung 15 - 64 Jahre) am 31.12.2006 (Arbeitsmarktdaten (Datenpool, Arbeitsmarktdaten, Basis: voraggregierte Daten), Einwohnerregister) auf der Ebene der Prognoseräume LOR / Karte



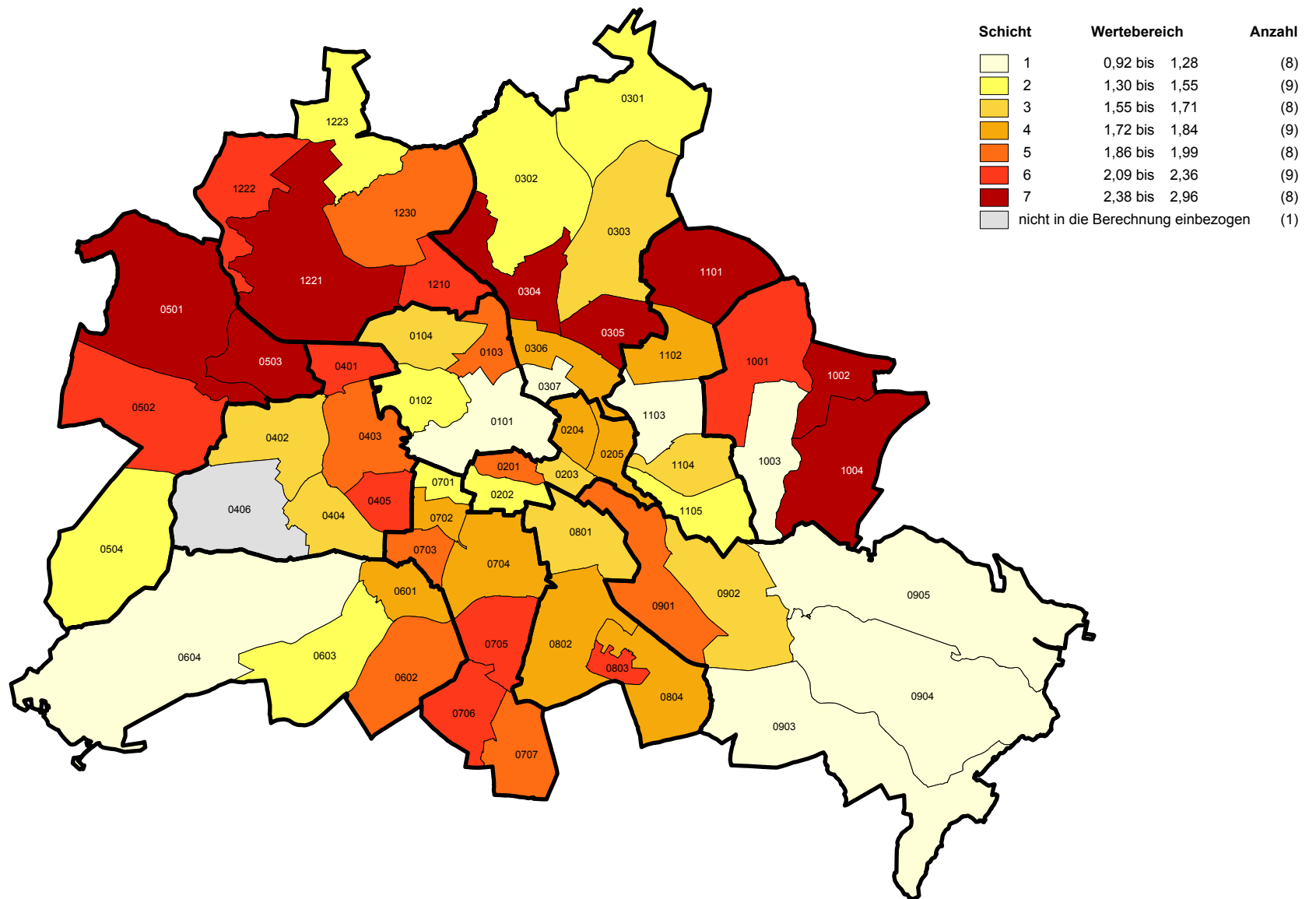
Indikator: III 09

Arbeitslose nach SGB III an der Bevölkerung (15 - 64 Jahre) am 31.12.2006 (Arbeitsmarktdaten (Datenpool, Arbeitsmarktdaten, Basis: voraggregierte Daten), Einwohnerregister) auf der Ebene der Prognoseräume LOR / Karte



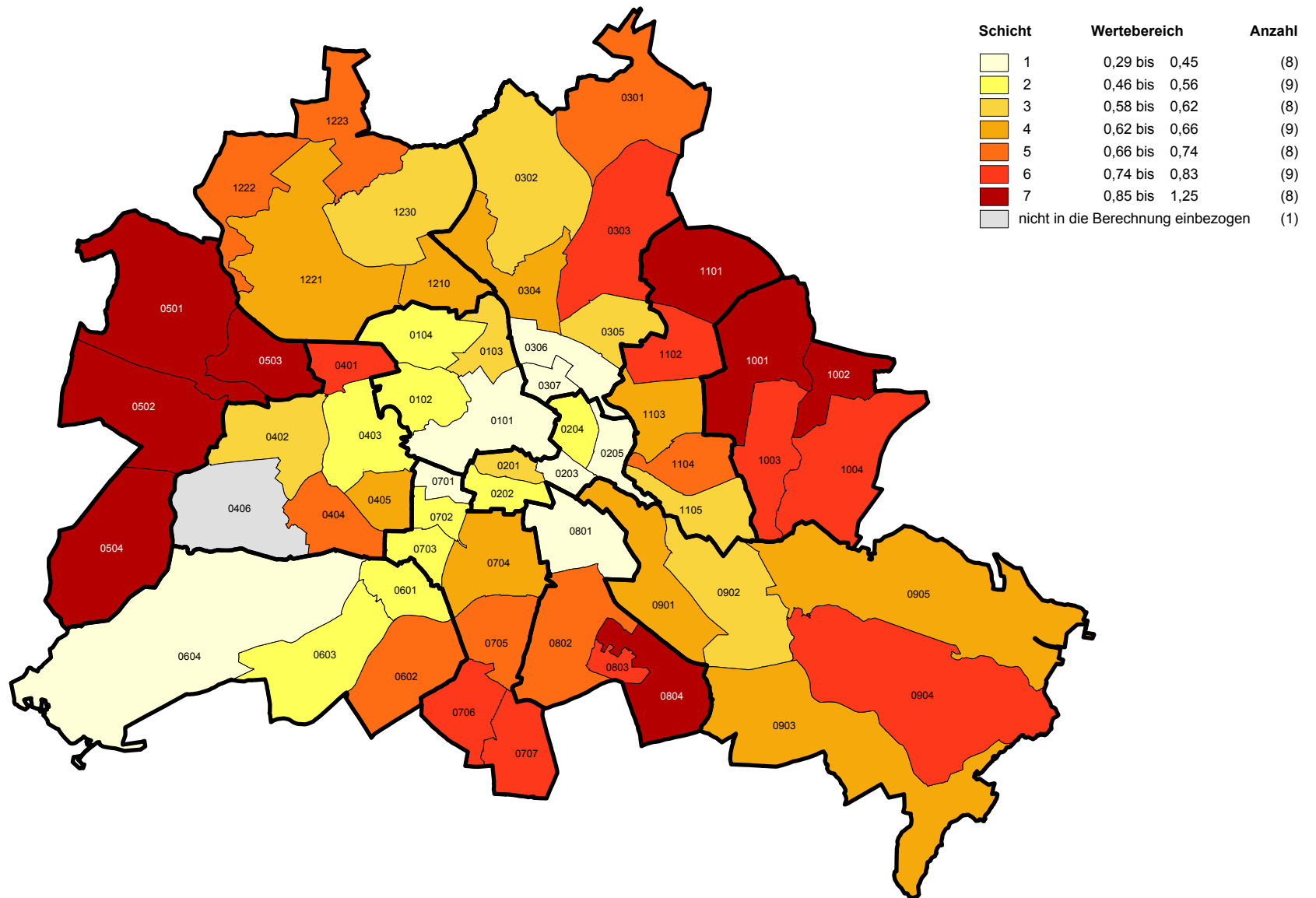
Indikator: III 10

Arbeitslose Ausländer nach SGB III an der ausländischen Bevölkerung (15 - 64 Jahre) am 31.12.2006 (Arbeitsmarktdaten (Datenpool, Arbeitsmarktdaten, Basis: voraggregierte Daten), Einwohnerregister) auf der Ebene der Prognoseräume LOR / Karte



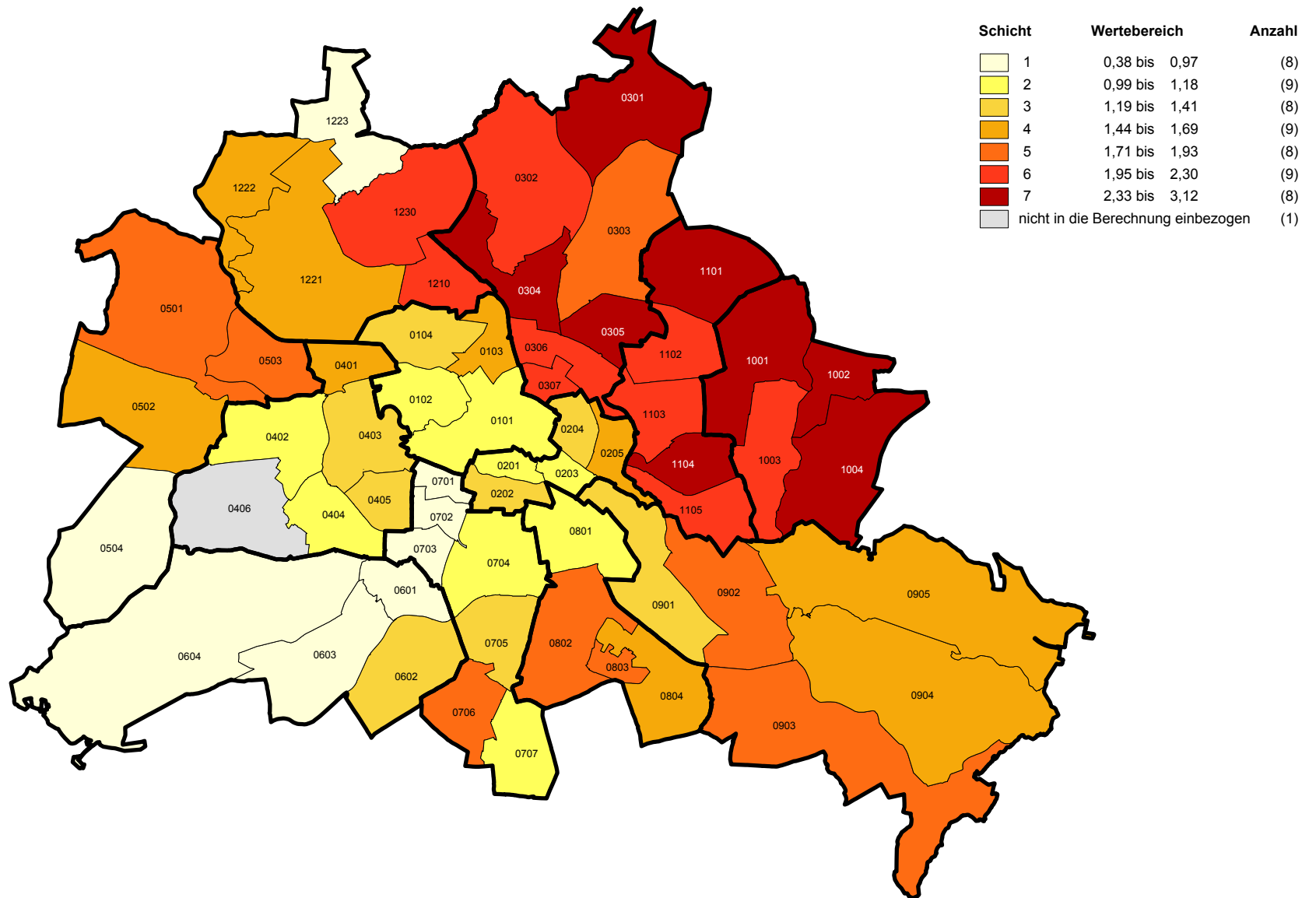
Indikator: III 11

Langzeitarbeitslose nach SGB III an der Bevölkerung (15 - 64 Jahre) am 31.12.2006 (Arbeitsmarktdaten (Datenpool, Arbeitsmarktdaten, Basis: voraggregierte Daten), Einwohnerregister) auf der Ebene der Prognoseräume LOR / Karte



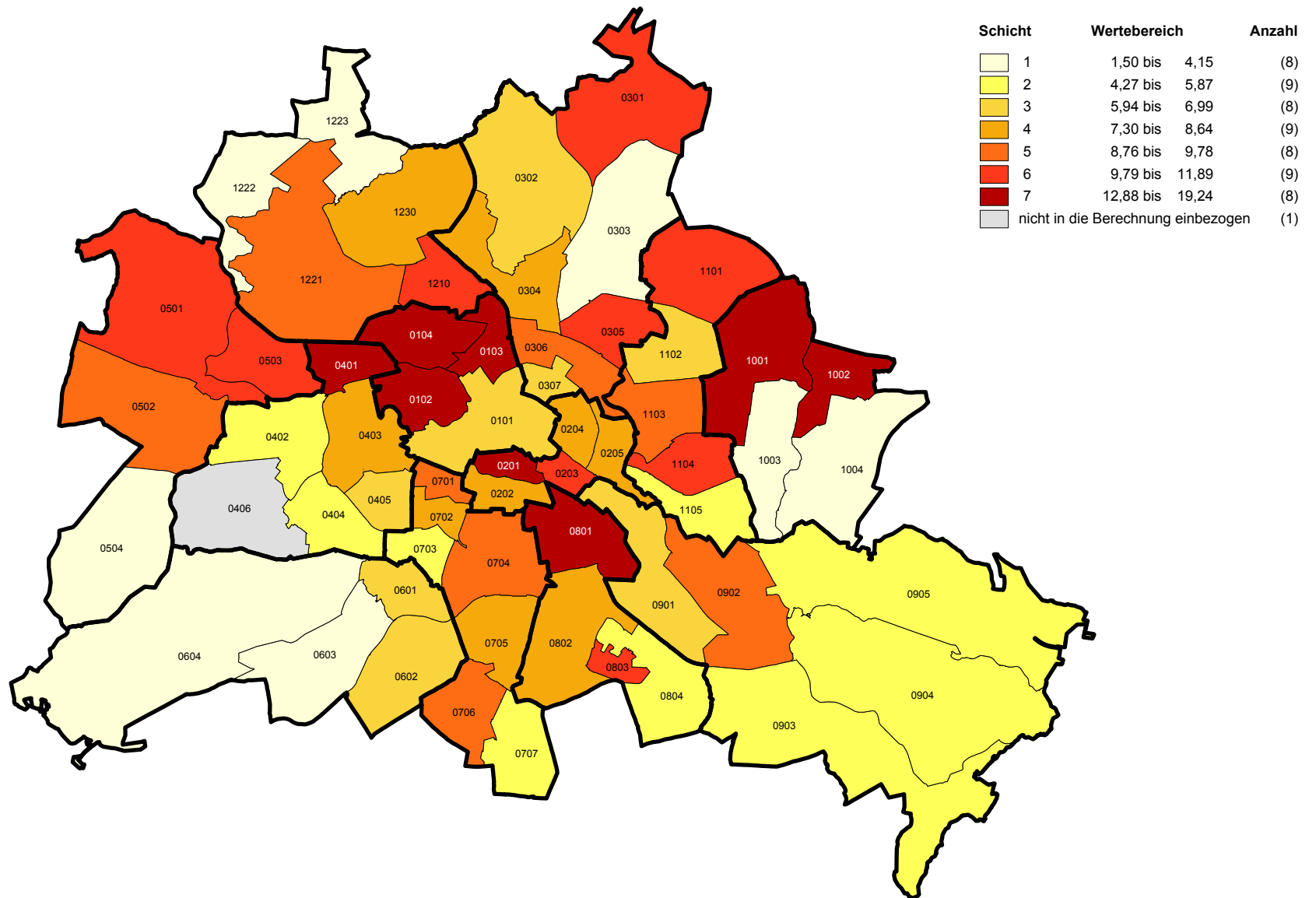
Indikator: III 12

Arbeitslose Jugendliche (unter 25 Jahre) nach SGB III an der Bevölkerung 15 - 24 Jahre am 31.12.2006 (Arbeitsmarktdaten (Datenpool, Arbeitsmarktdaten, Basis: voraggregierte Daten), Einwohnerregister) auf der Ebene der Prognoseräume LOR / Karte



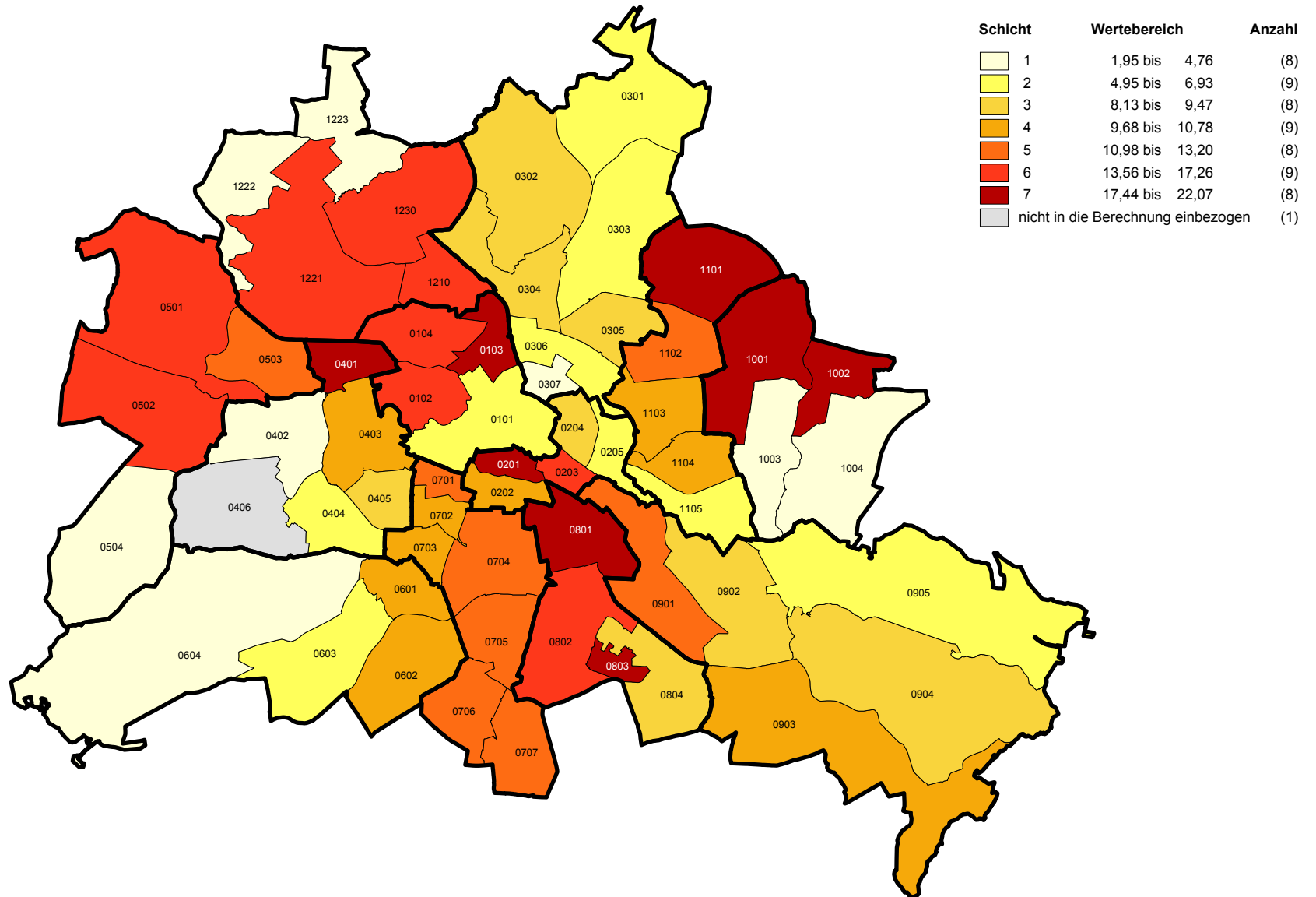
Indikator: III 14

Arbeitslose nach SGB II an der Bevölkerung (15 - 64 Jahre) am 31.12.2006 (Arbeitsmarktdaten (Datenpool, Arbeitsmarktdaten, Basis: voraggregierte Daten), Einwohnerregister) auf der Ebene der Prognoseräume LOR / Karte



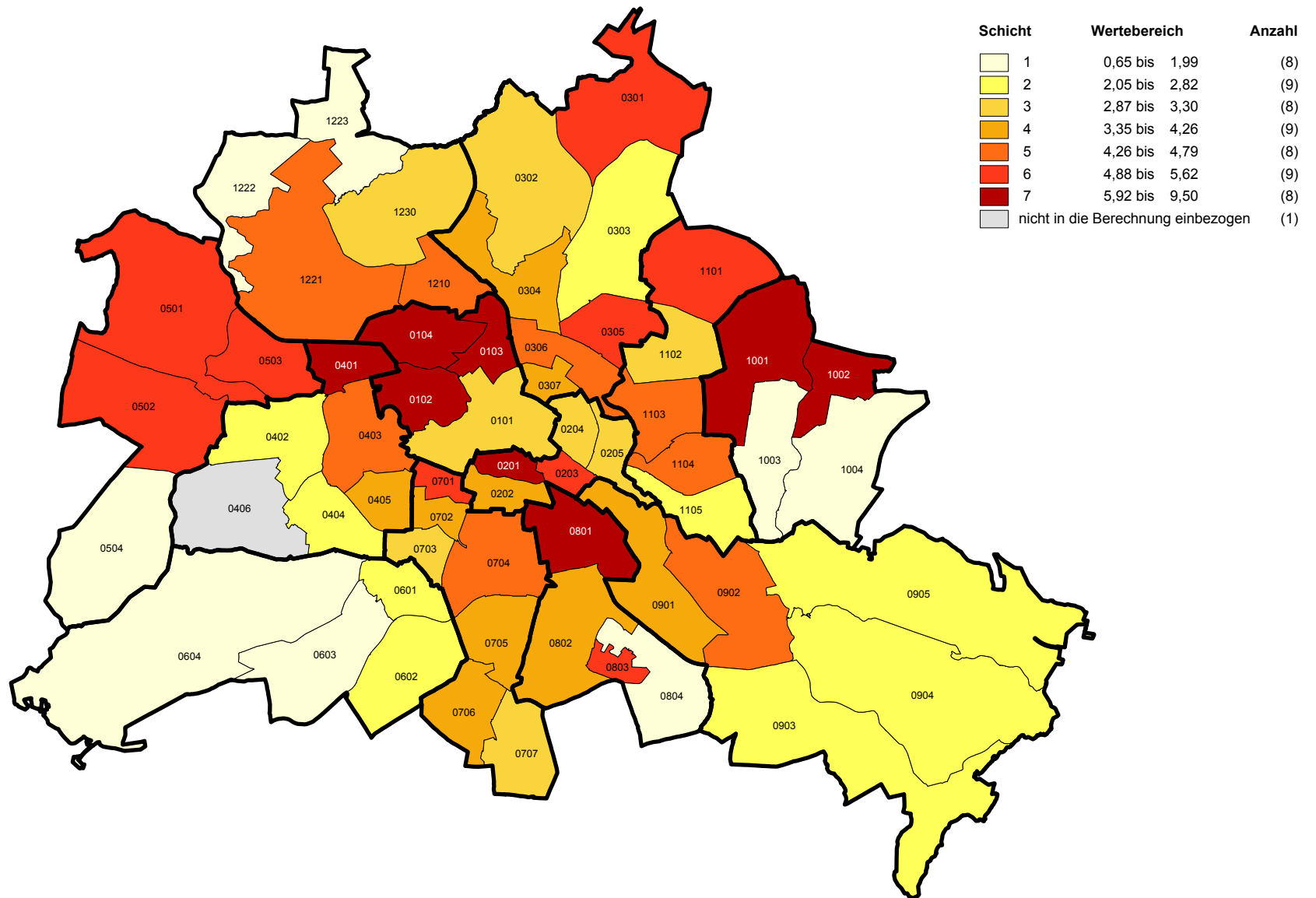
Indikator: III 15

Arbeitslose Ausländer nach SGB II an der ausländischen Bevölkerung (15 - 64 Jahre) am 31.12.2006 (Arbeitsmarktdaten (Datenpool, Arbeitsmarktdaten, Basis: voraggregierte Daten), Einwohnerregister) auf der Ebene der Prognoseräume LOR / Karte



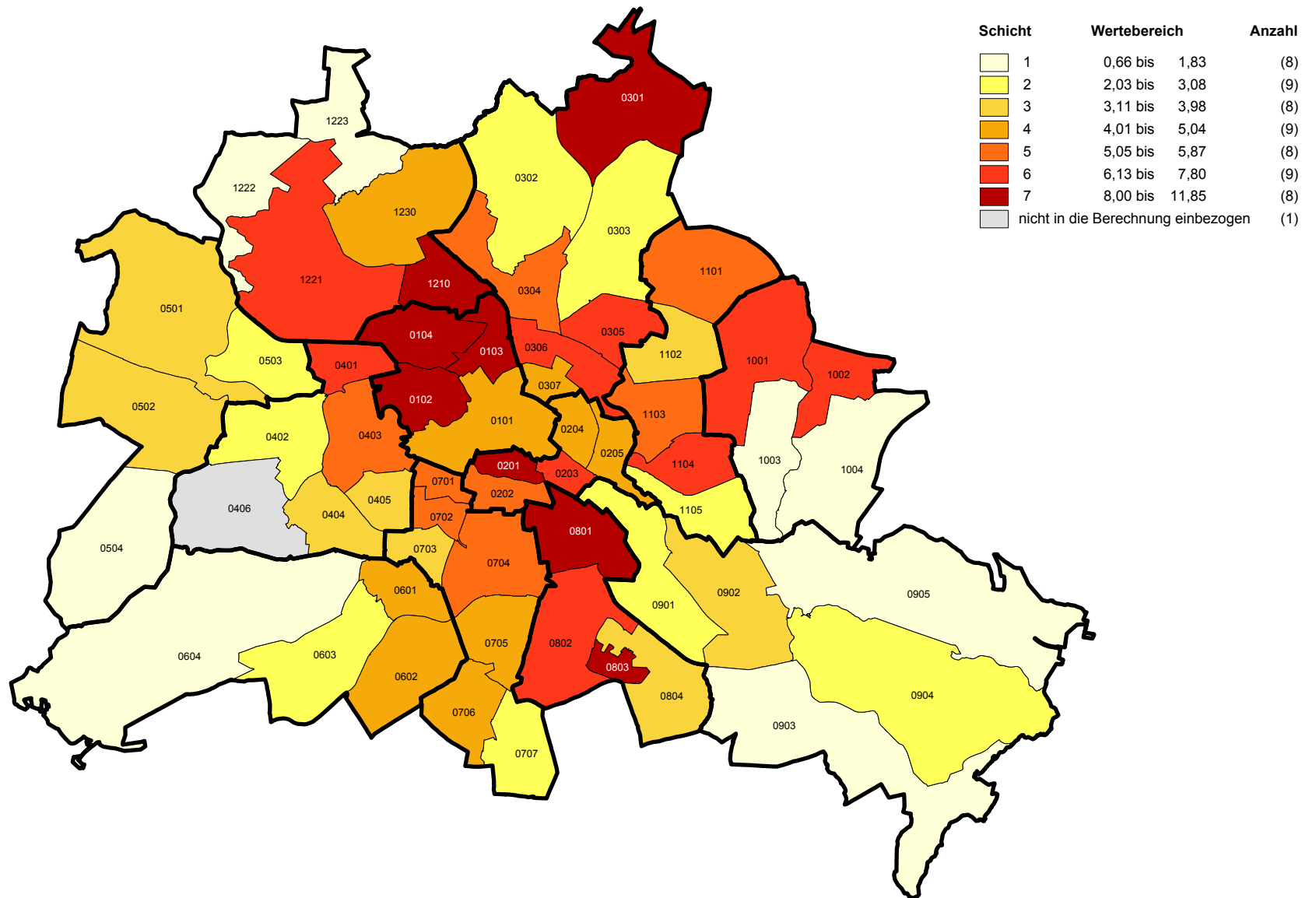
Indikator: III 16

Langzeitarbeitslose nach SGB II an der Bevölkerung (15 - 64 Jahre) am 31.12.2006 (Arbeitsmarktdaten (Datenpool, Arbeitsmarktdaten, Basis: voraggregierte Daten), Einwohnerregister) auf der Ebene der Prognoseräume LOR / Karte



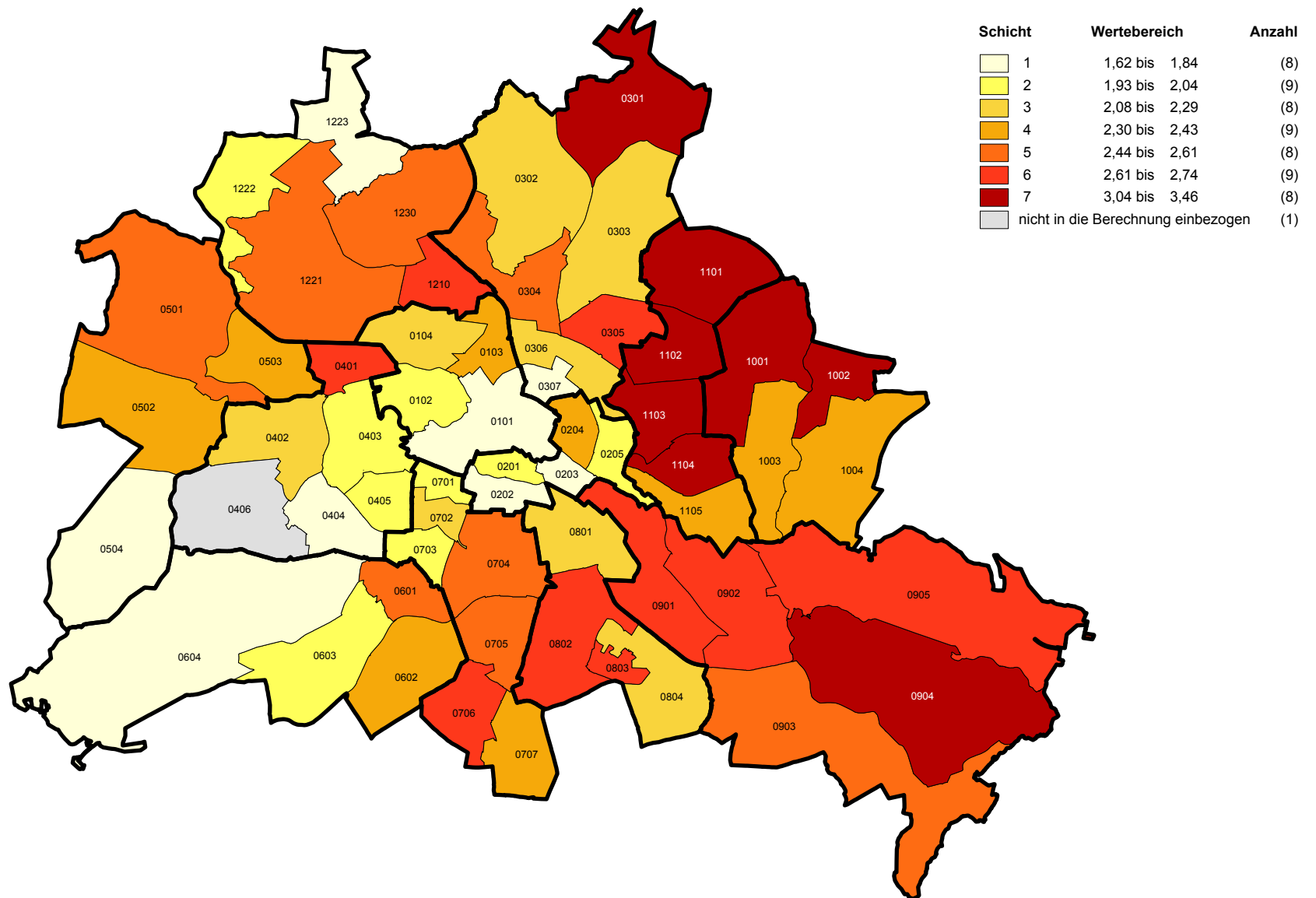
Indikator: III 17

Arbeitslose Jugendliche (unter 25 Jahre) nach SGB II an der Bevölkerung 15 - 24 Jahre am 31.12.2006 (Arbeitsmarktdaten (Datenpool, Arbeitsmarktdaten, Basis: voraggregierte Daten), Einwohnerregister) auf der Ebene der Prognoseräume LOR / Karte



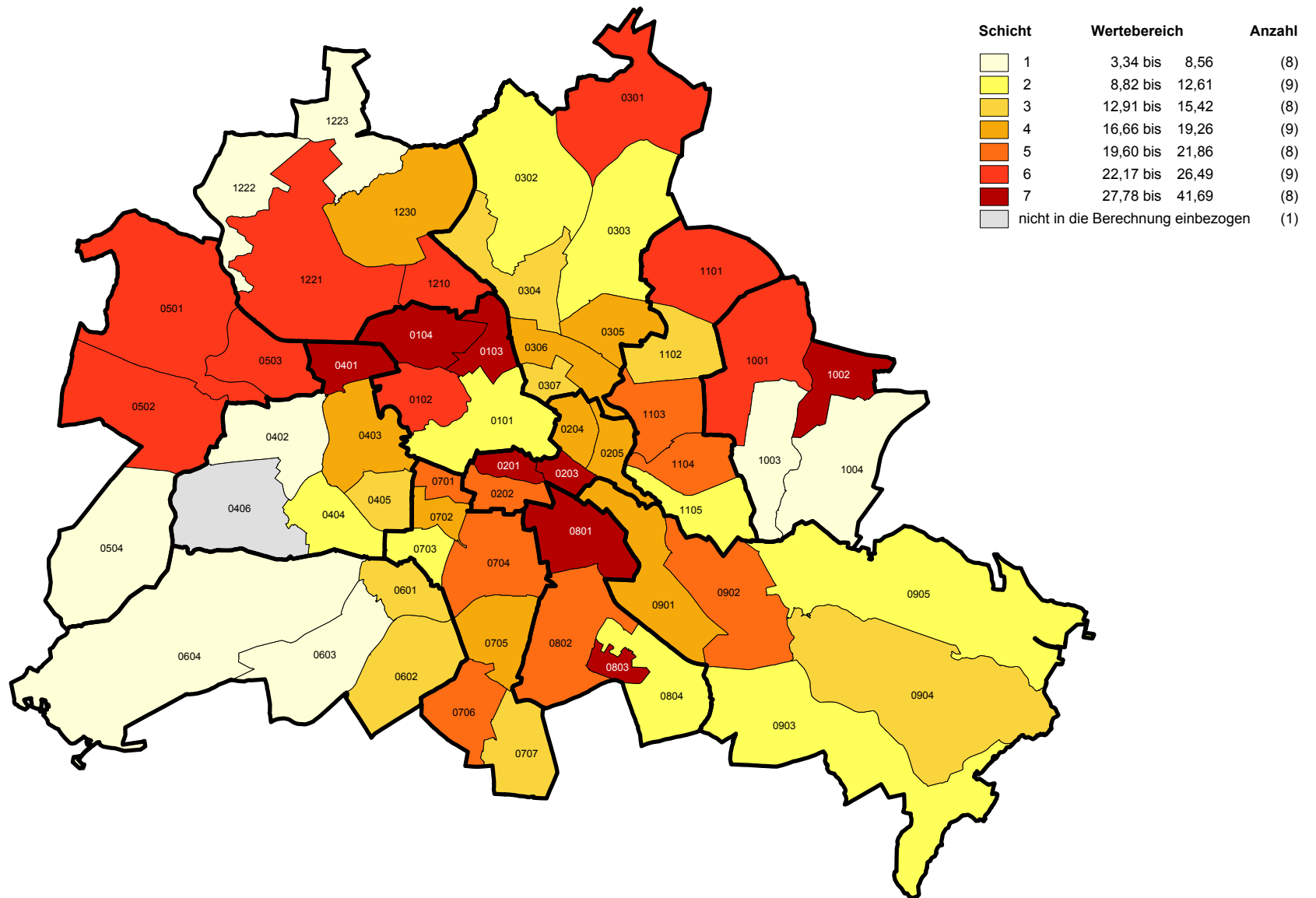
Indikator: IV 06

Leistungsempfänger SGB III (ALG I-Empf.) an der Bevölkerung (15 - 64 Jahre) am 31.12.2006 (Arbeitsmarktdaten (Datenpool, Arbeitsmarktdaten, Basis: voraggregierte Daten), Einwohnerregister) auf der Ebene der Prognoseräume LOR / Karte



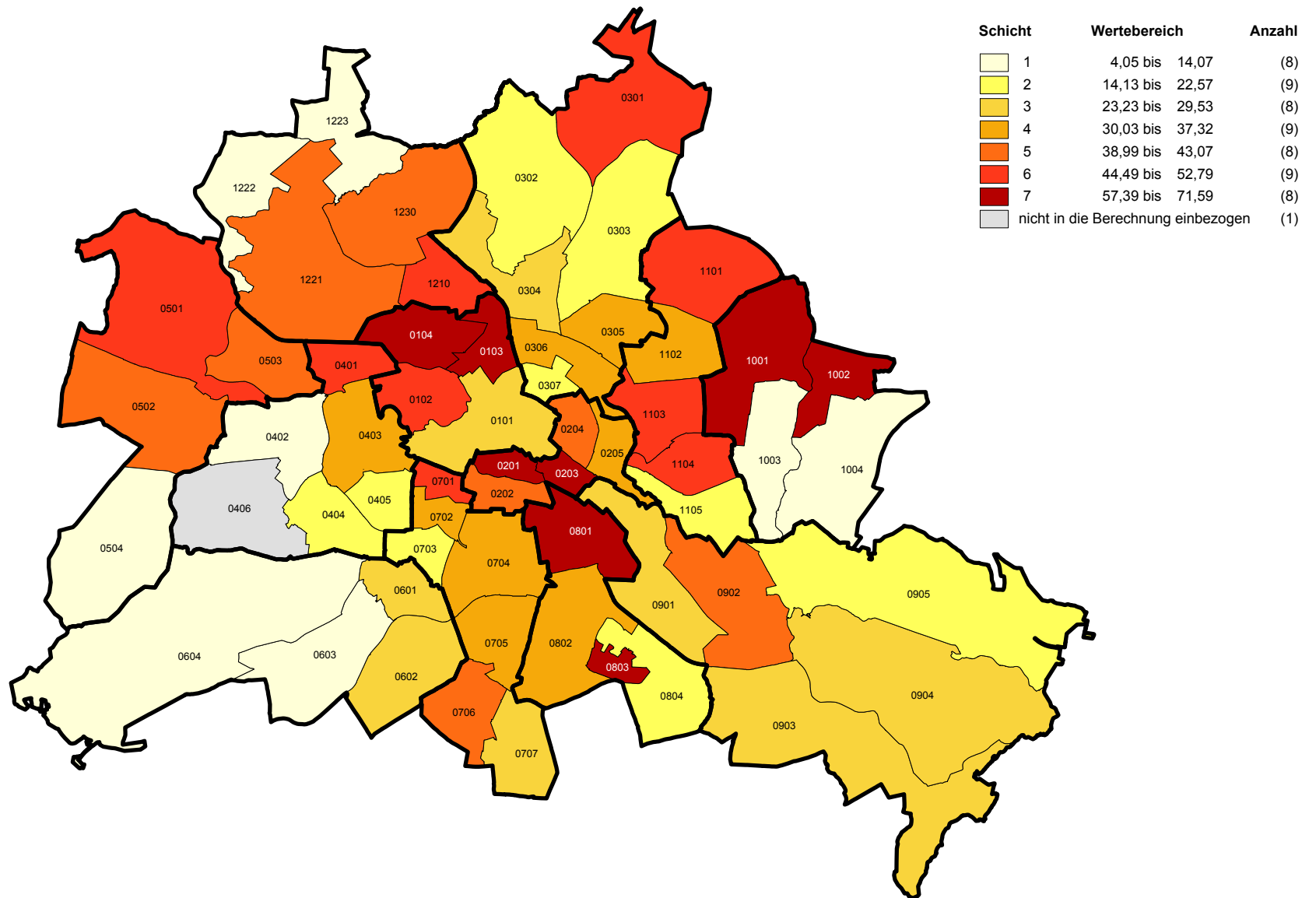
Indikator: IV 07

Erwerbsfähige Hilfebedürftige SGB II (ALG II-Empf.) an der Bevölkerung (15 - 64 Jahre) am 31.12.2006 (Arbeitsmarktdaten (Datenpool, Arbeitsmarktdaten, Basis: Mikrodaten), Einwohnerregister) auf der Ebene der Prognoseräume LOR / Karte



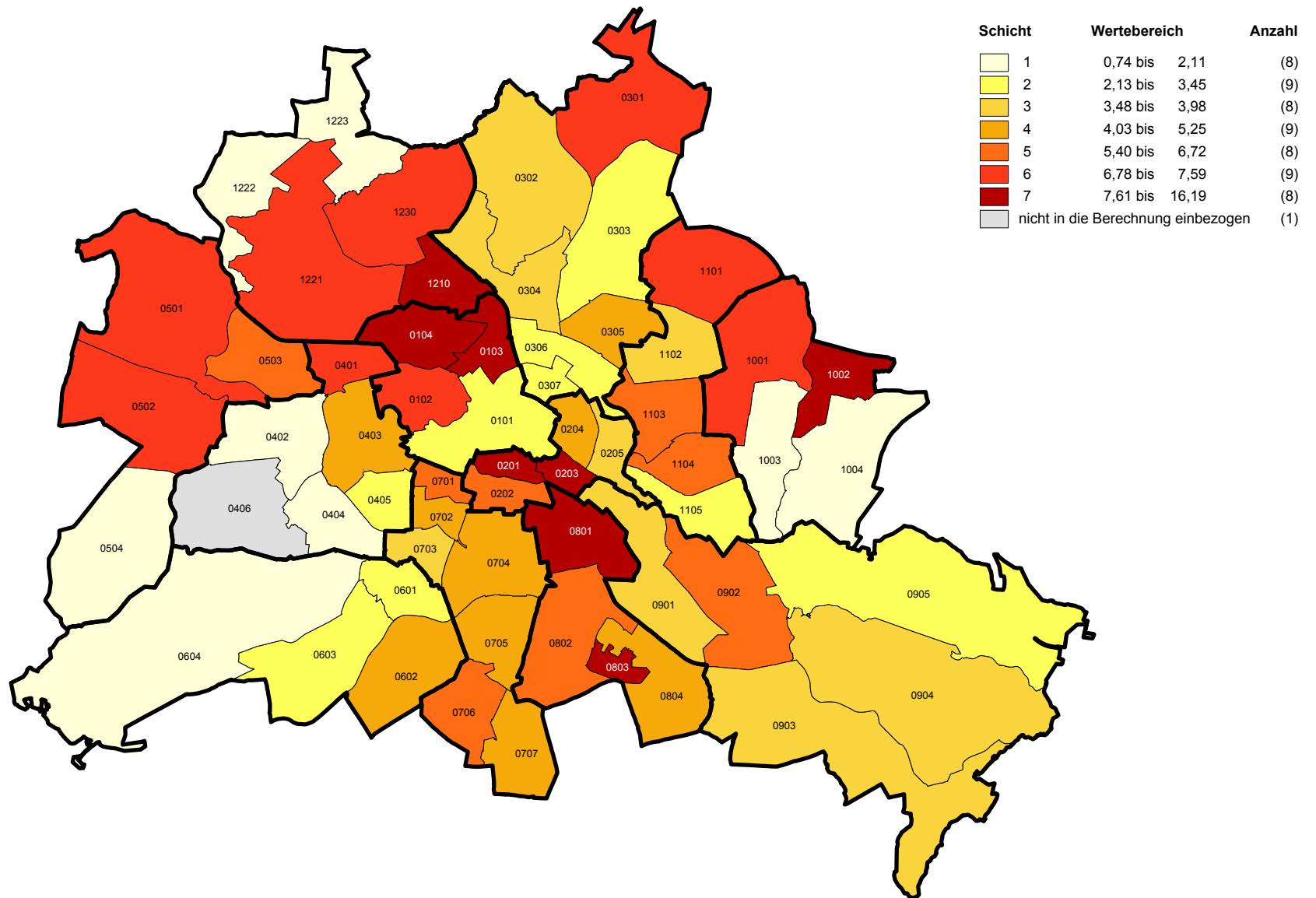
Indikator: IV 08

Nichterwerbsfähige Hilfebedürftige SGB II an der Bevölkerung (unter 15 Jahre) am 31.12.2006 (Arbeitsmarktdaten (Datenpool, Arbeitsmarktdaten, Basis: Mikrodaten), Einwohnerregister) auf der Ebene der Prognoseräume LOR / Karte



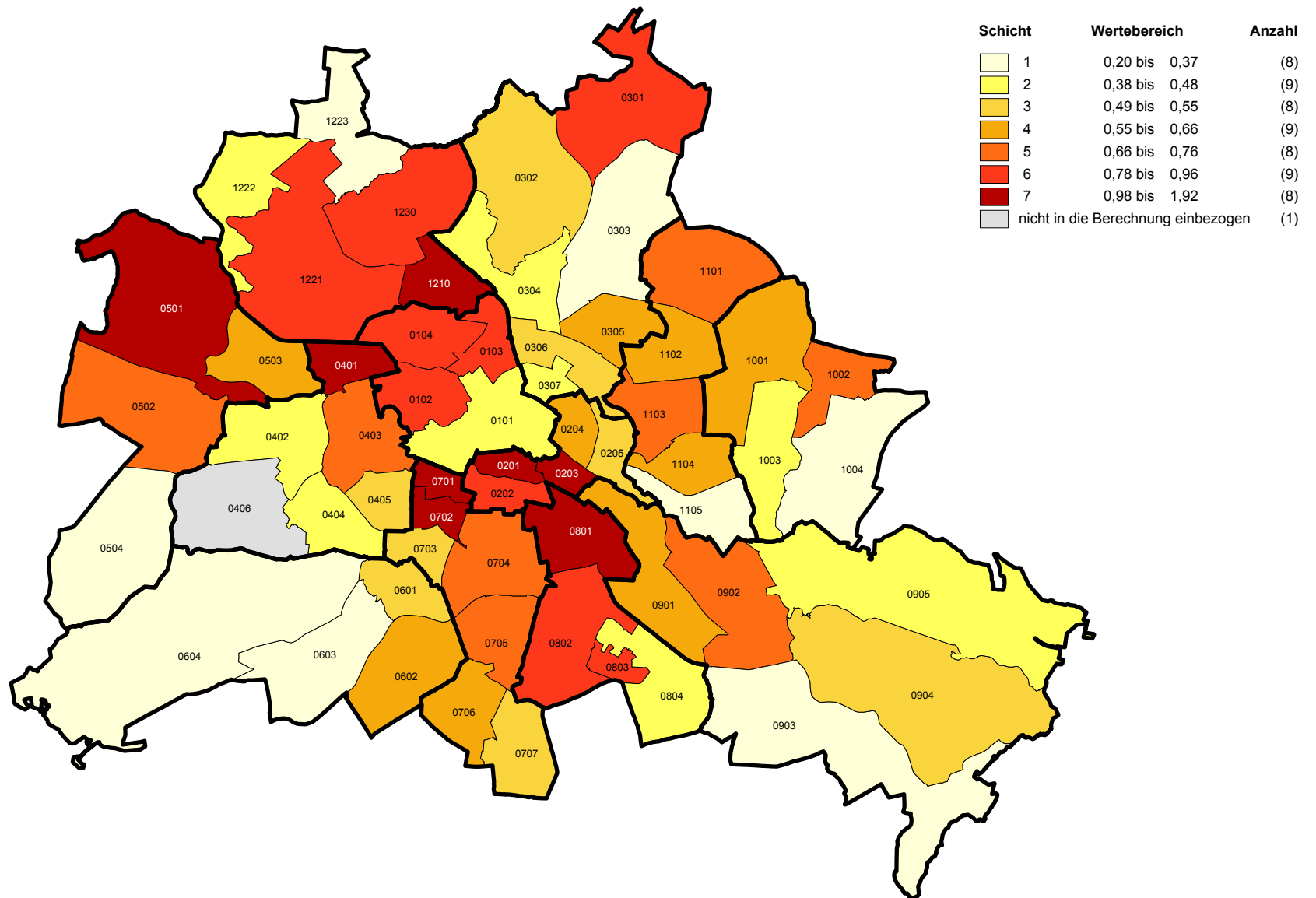
Indikator: IV 09

Nichterwerbsfähige Hilfebedürftige SGB II an der Bevölkerung (unter 65 Jahre) am 31.12.2006 (Arbeitsmarktdaten (Datenpool, Arbeitsmarktdaten, Basis: Mikrodaten), Einwohnerregister) auf der Ebene der Prognoseräume LOR / Karte



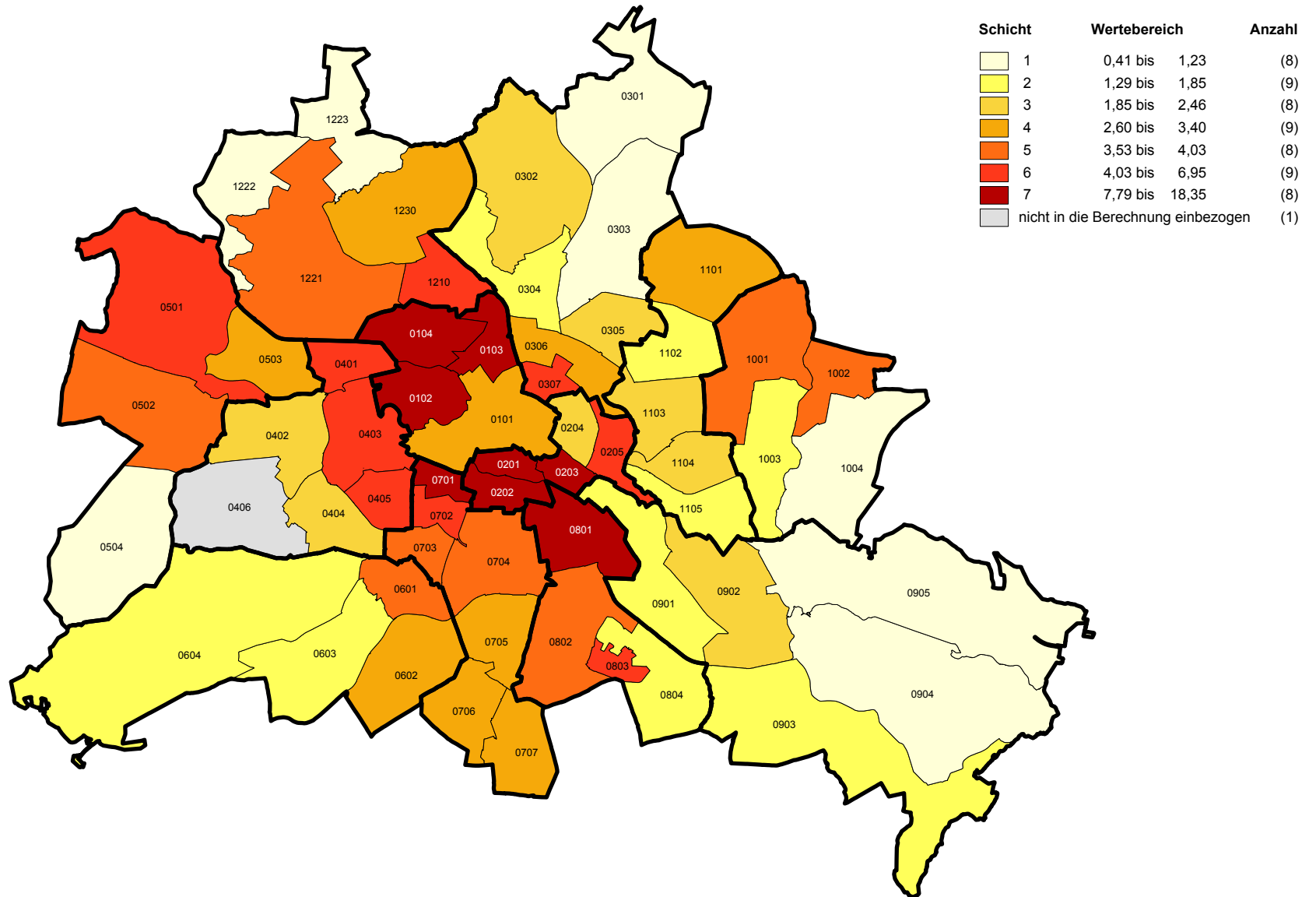
Indikator: IV 13

Empfänger von Grundsicherung SGB XII (außerhalb von Einrichtungen) an der Bevölkerung (18 - 64 Jahre) am 31.12.2006 (Sozialhilfestatistik, Einwohnerregister) auf der Ebene der Prognoseräume LOR / Karte



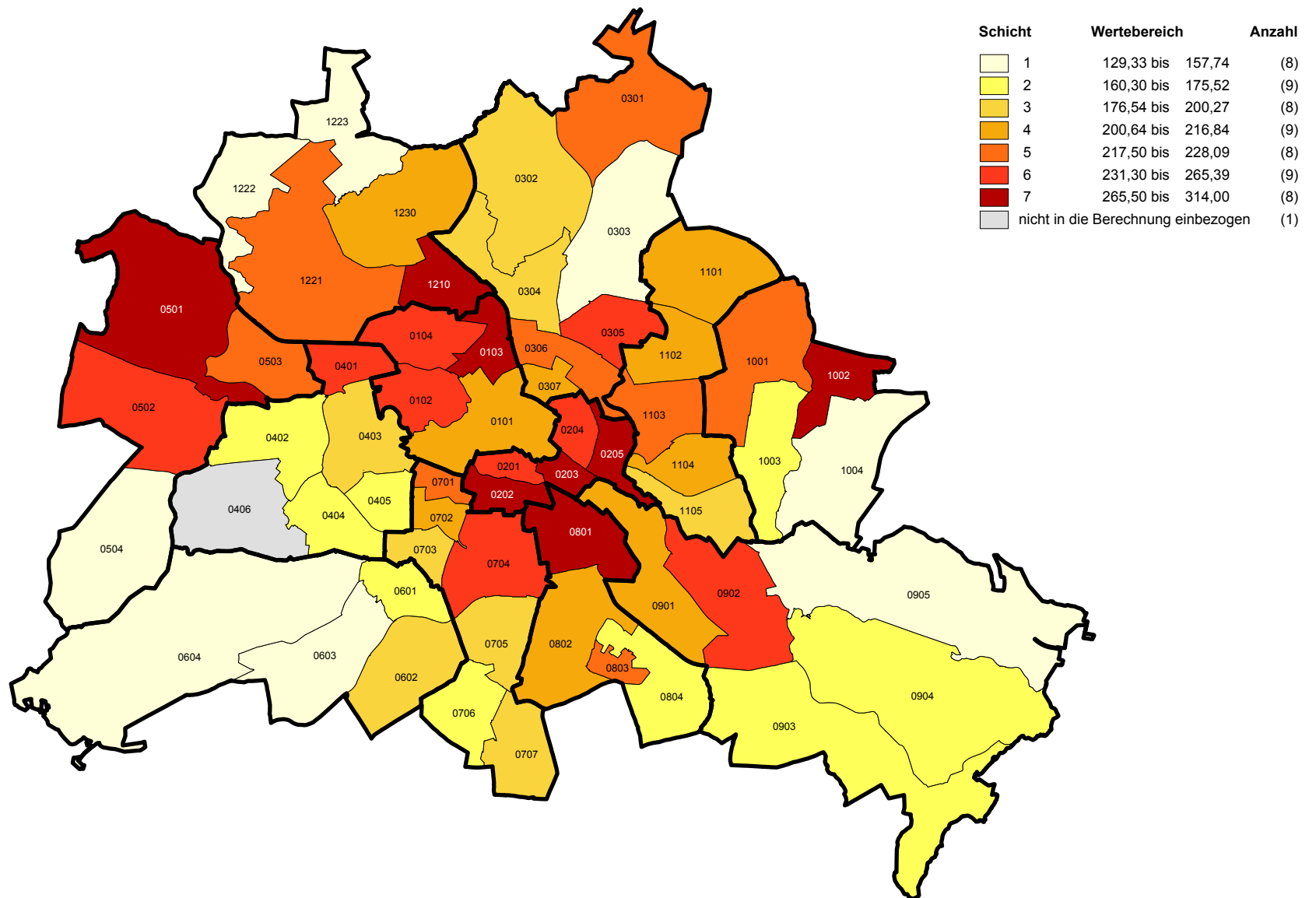
Indikator: IV 14

Empfänger von Grundsicherung SGB XII (außerhalb von Einrichtungen) an der Bevölkerung (ab 65 Jahre) am 31.12.2006 (Sozialhilfestatistik, Einwohnerregister) auf der Ebene der Prognoseräume LOR / Karte



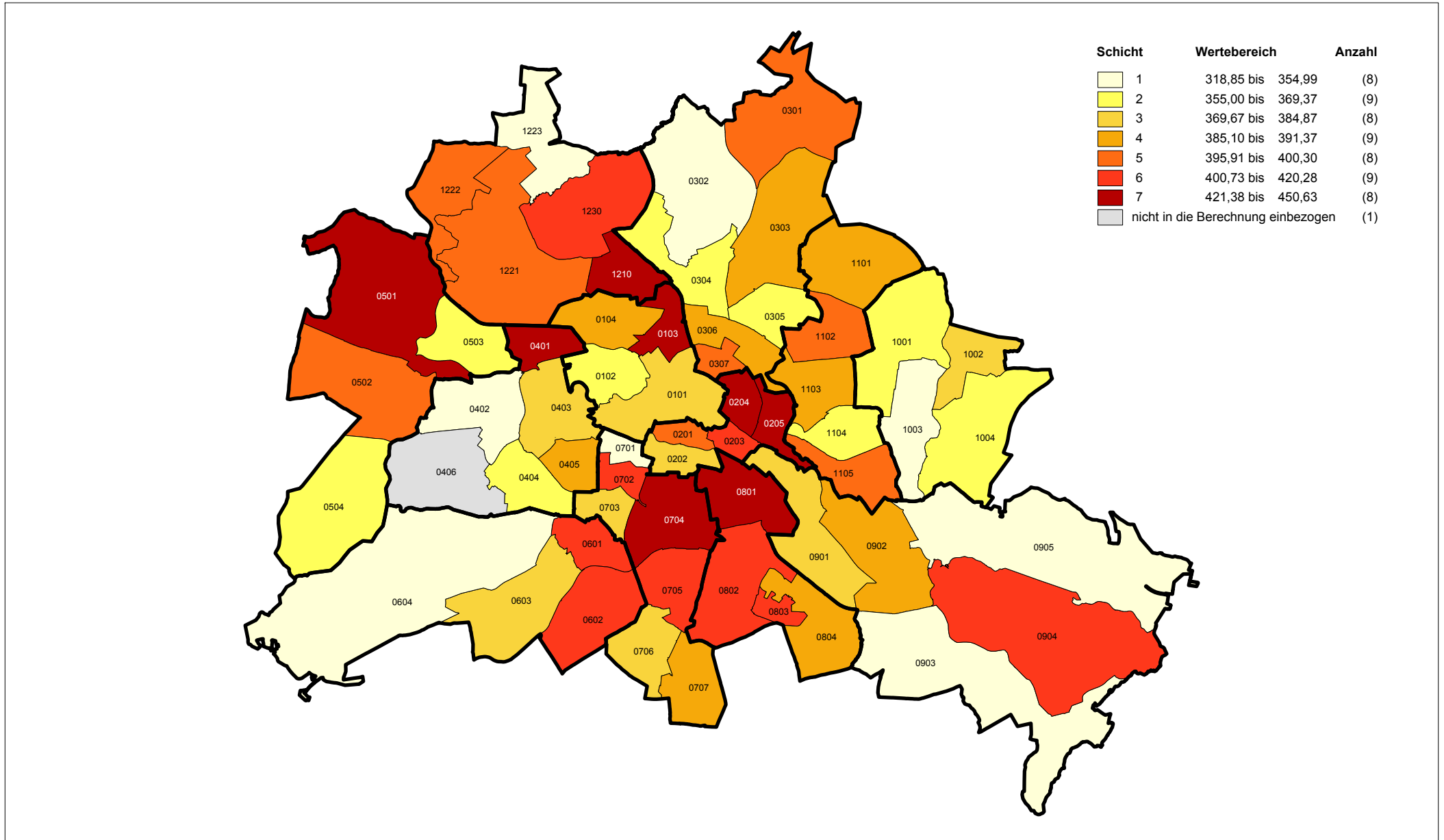
Indikator: V 03

Vorzeitige Sterblichkeit (0 - 64 Jahre) 2004 - 2006 (zusammengefasst) - je 100.000 / Eurobevölkerung alt (Todesursachen-, Bevölkerungsstatistik) auf der Ebene der Prognoseräume LOR / Karte



Indikator: V 07

Neuerkrankungsrate an bösartigen Neubildungen insgesamt 2003 - 2005 (zusammengefasst) - je 100.000 / Eurobevölkerung alt (Gemeinsames Krebsregister) auf der Ebene der Prognoseräume LOR / Karte



Indikator: V 08

Neuerkrankungsrate an tabakassoziierten bösartigen Neubildungen insgesamt 2003 - 2005 (zusammengefasst) - je 100.000 / Eurobevölkerung alt (Gemeinsames Krebsregister) auf der Ebene der Prognoseräume LOR / Karte

